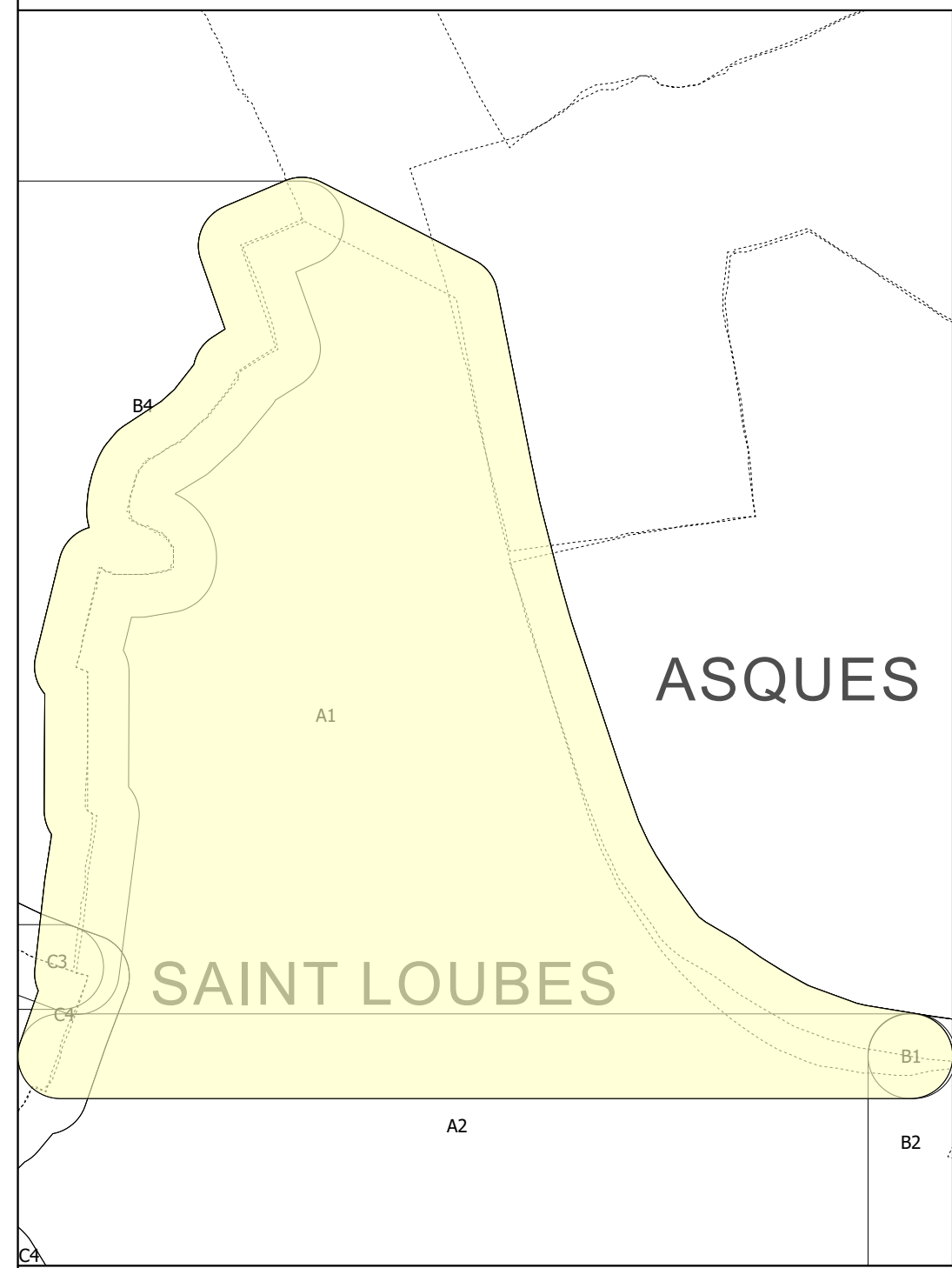
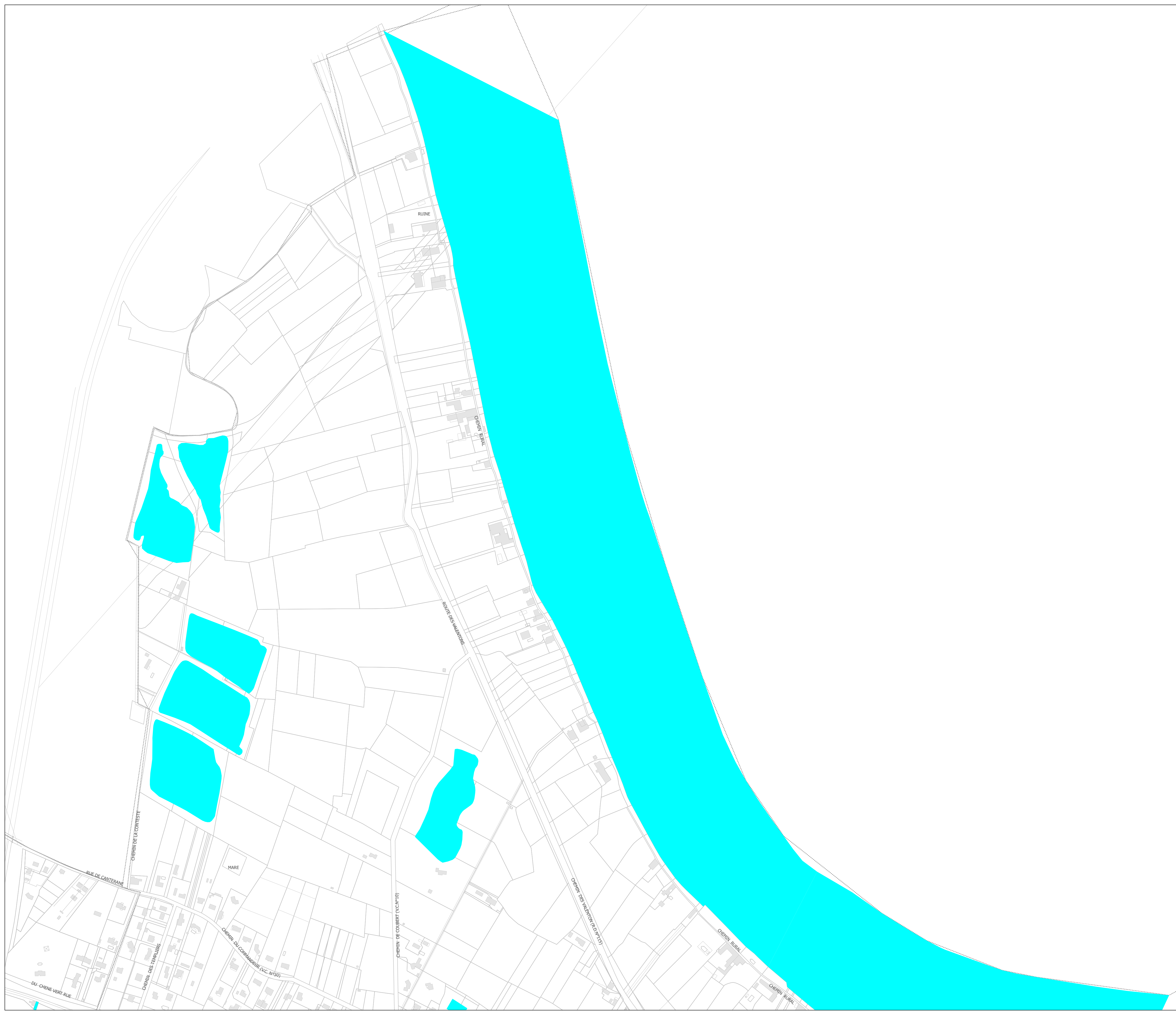


■ Contrôleur de débit
 ■ Collecteur de refolement
 ■ Collecteur de refolement (avec sens d'écoulement)



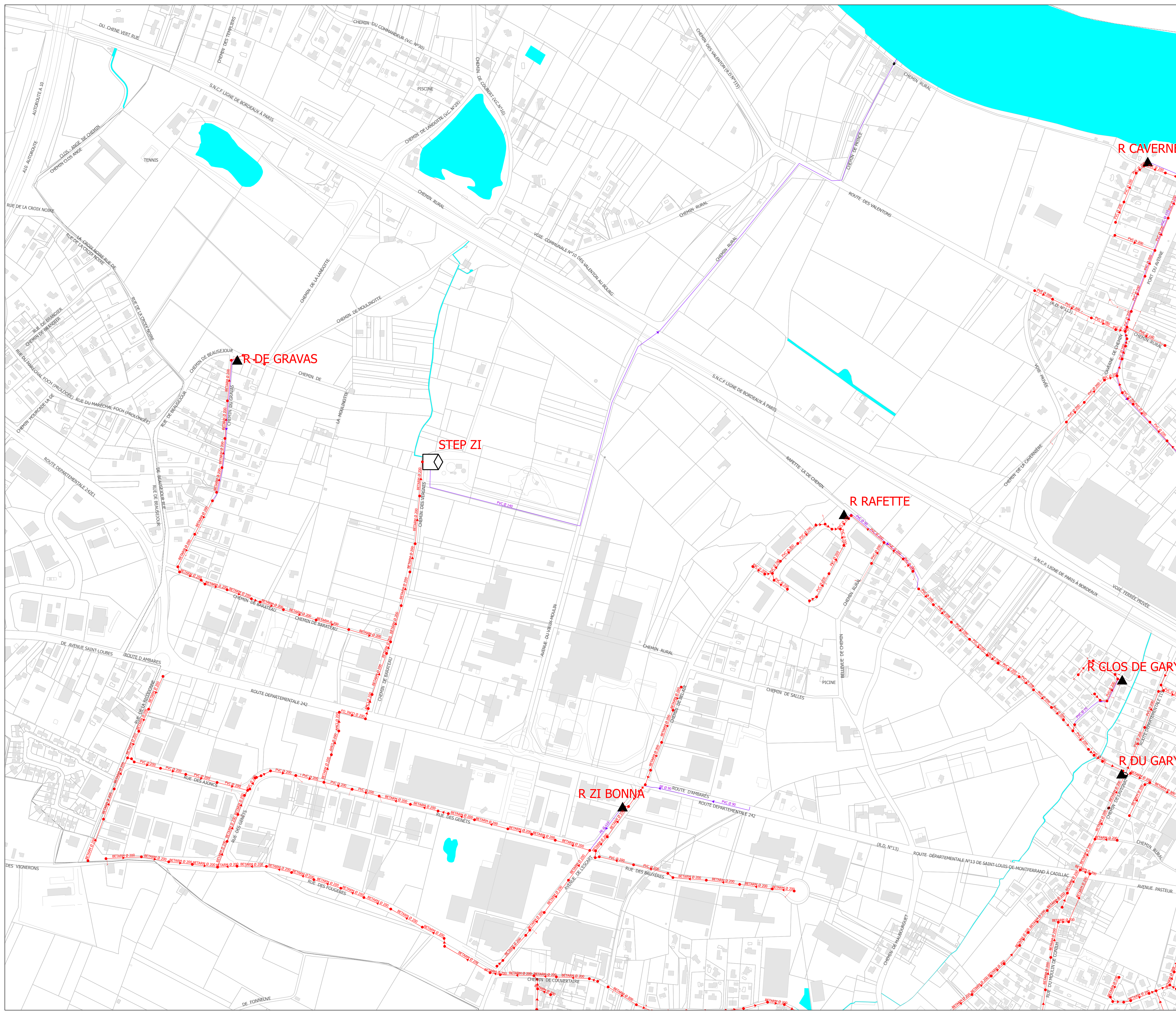
PLAN DES RESEAUX
Assainissement
SAINT-LOUBES



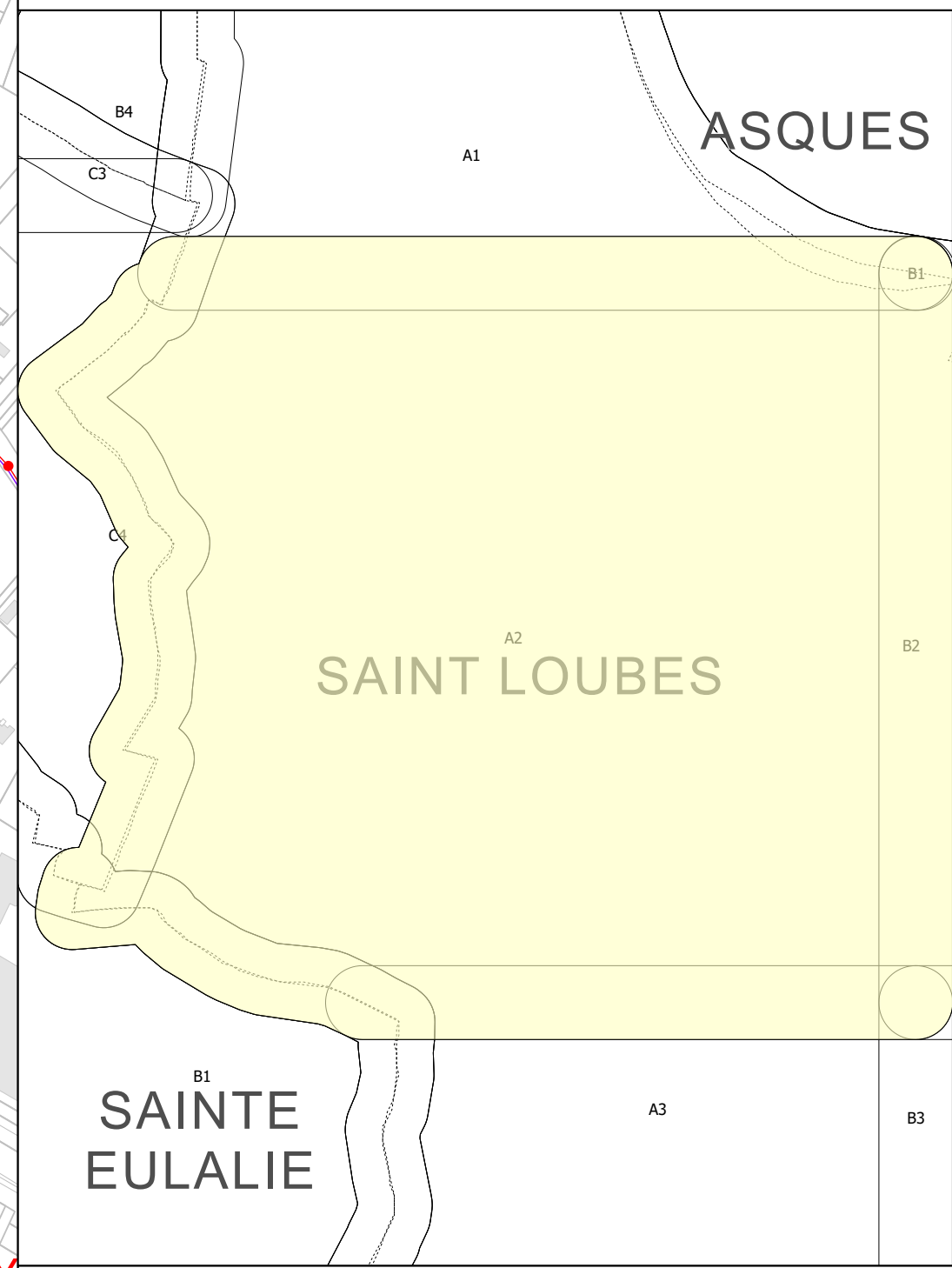
SAINT-LOUBES		A1
Echelle : 1 : 2 500		
Date impression : 21/06/2023		
INSEE : 33433 CONTRAT : 12465		

SOURCES	SIG SUEZ EAU FRANCE
	DGI - Cadastre

Propriété SUEZ EAU FRANCE Toute reproduction interdite
 Les informations sur les éléments constitutifs du réseau sont données à titre indicatifs.
 Elles n'engagent en aucun cas la responsabilité de SUEZ EAU FRANCE



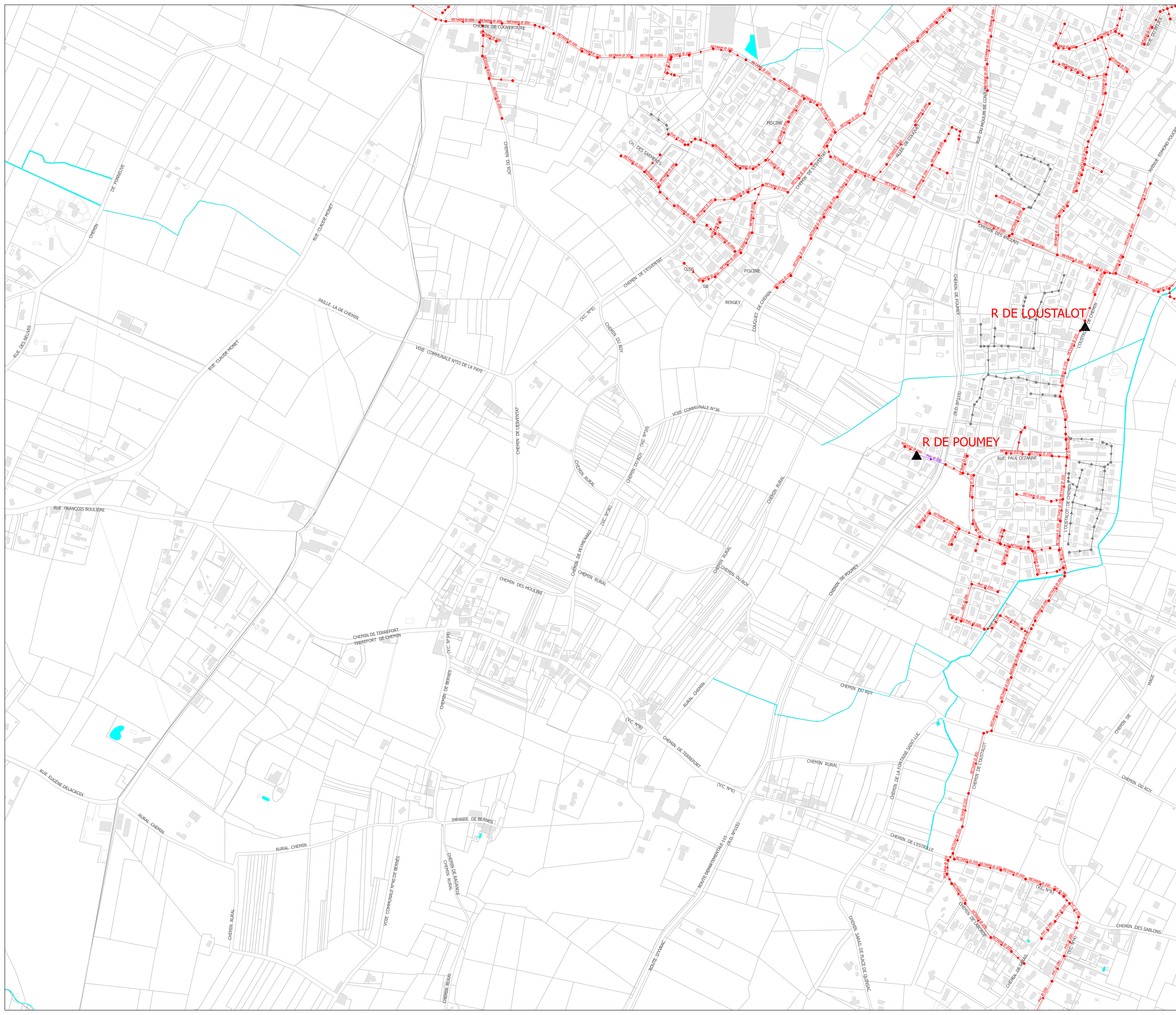
- ☐ Capteur
- ☐ Contrôleur de débit
- ☐ Déversoir d'orage
- ▲ Pompage
- Regard Séparatif - Eaux usées
- ☐ Regard Séparatif - Eaux usées
- ☐ Station d'épuration
- † Ventouse
- Collecteur séparatif - Eaux usées
- Collecteur séparatif - Eaux usées (avec sens d'écoulement)
- Collecteur de refolement
- Collecteur de refolement (avec sens d'écoulement)
- Branchement Séparatif - Eaux usées



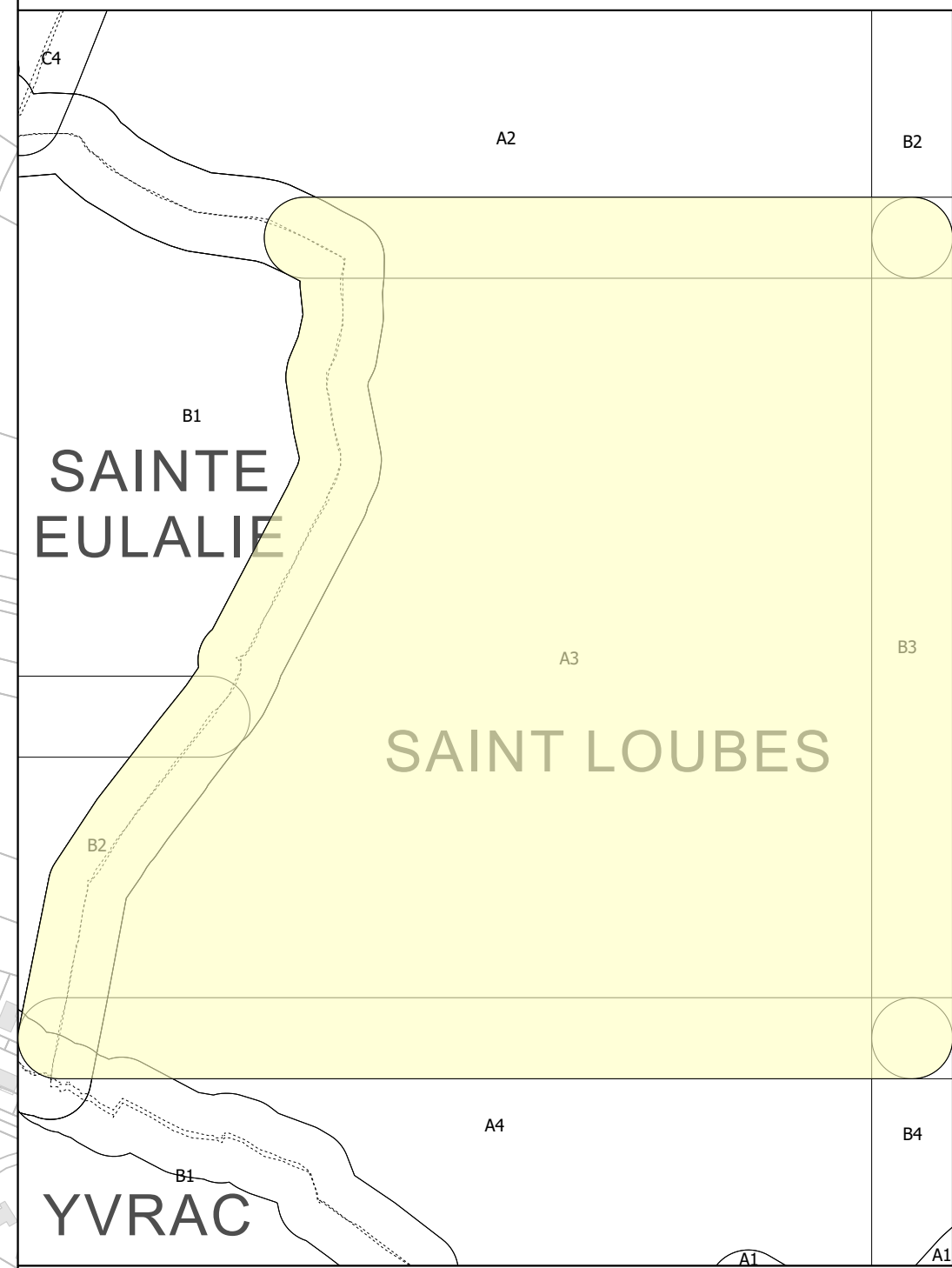
PLAN DES RESEAUX Assainissement
SAINT-LOUBES

N

SAINT-LOUBES	A2
Echelle : 1 : 2 500	
Date impression : 21/06/2023	
INSEE : 33433 CONTRAT : 12465	
SOURCES	SIG SUEZ EAU FRANCE DGI - Cadastre
Propriété SUEZ EAU FRANCE Toute reproduction interdite Les informations sur les éléments constitutifs du réseau sont données à titre indicatifs. Elles n'engagent en aucun cas la responsabilité de SUEZ EAU FRANCE	



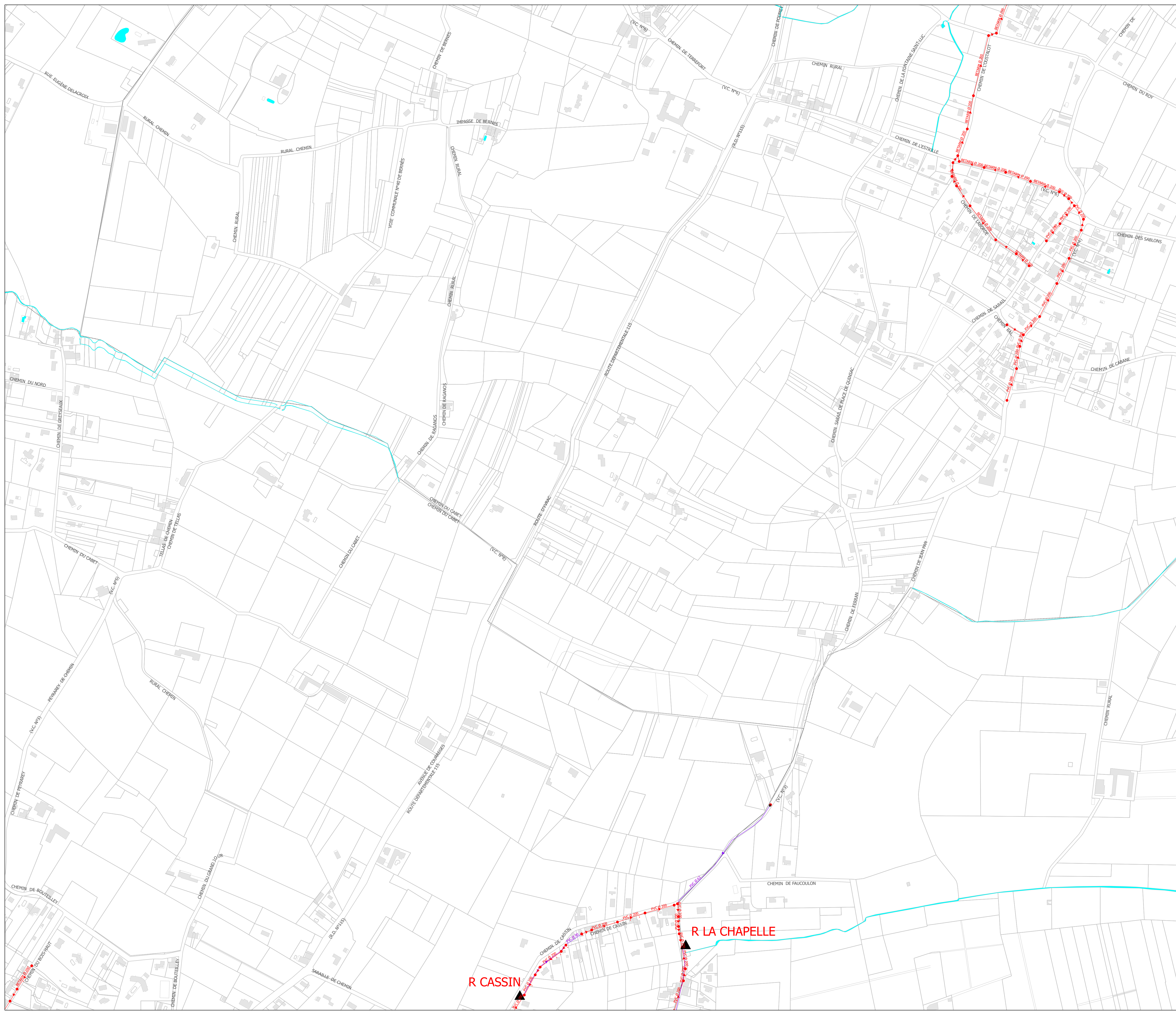
- EF
- ▲ Capteur
- ▲ Pompage
- Regard Séparatif - Eaux usées
- Regard client Séparatif - Eaux usées
- Collecteur séparatif - Eaux usées
- Collecteur séparatif - Eaux usées (avec sens d'écoulement)
- Collecteur de refolement (avec sens d'écoulement)
- Branchement Séparatif - Eaux usées



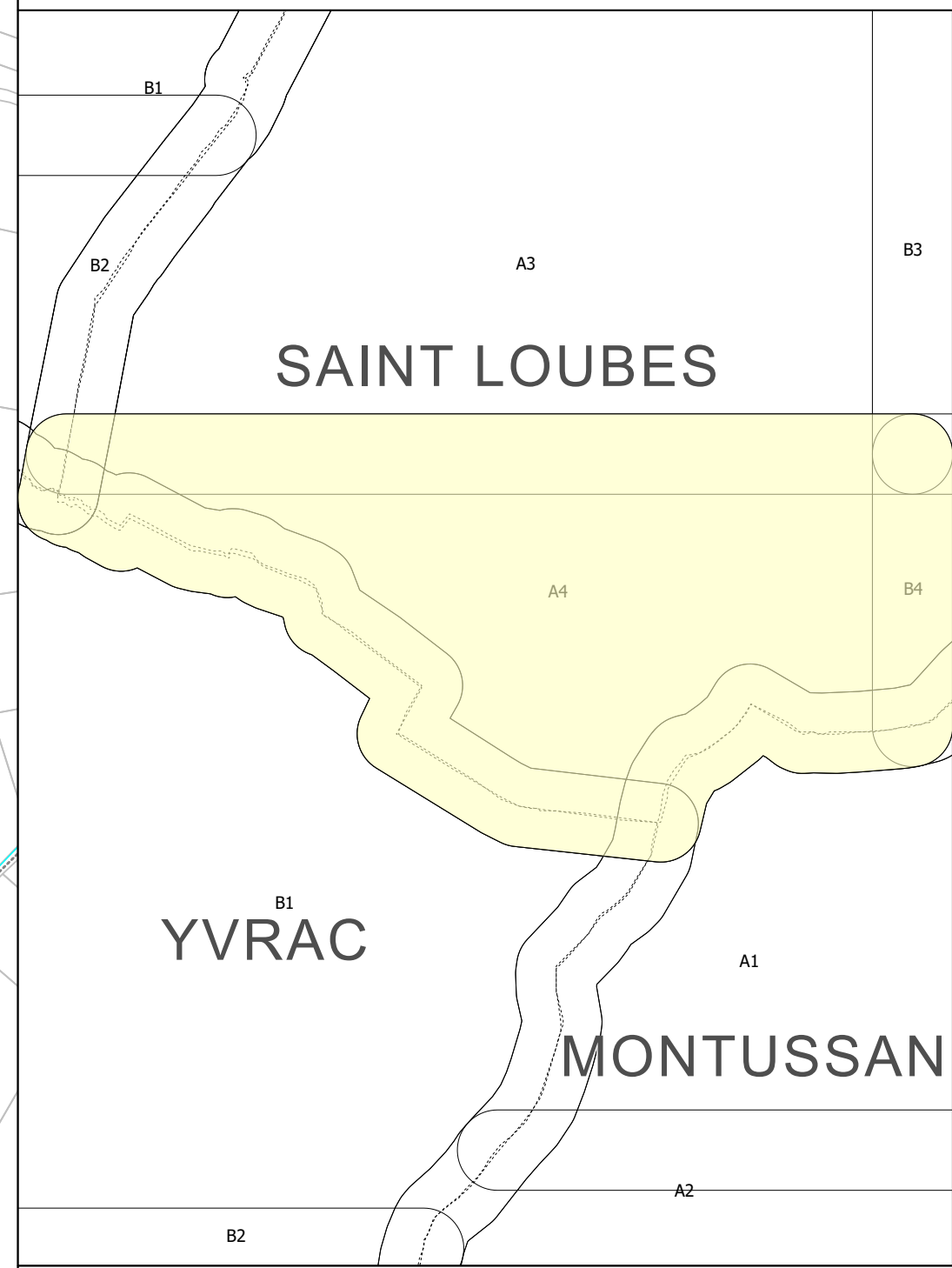
PLAN DES RESEAUX Assainissement

SAINT-LOUBES

SAINT-LOUBES	A3
Echelle : 1 : 2 500	
Date impression : 21/06/2023	
INSEE : 33433 CONTRAT : 12465	
SOURCES	SIG SUEZ EAU FRANCE DGI - Cadastre
Propriété SUEZ EAU FRANCE Toute reproduction interdite Les informations sur les éléments constitutifs du réseau sont données à titre indicatifs. Elles n'engagent en aucun cas la responsabilité de SUEZ EAU FRANCE	



● Regard Séparatif - Eaux usées
□ Regard client Séparatif - Eaux usées
— Collecteur séparatif - Eaux usées (avec sens d'écoulement)
— Branchement Séparatif - Eaux usées

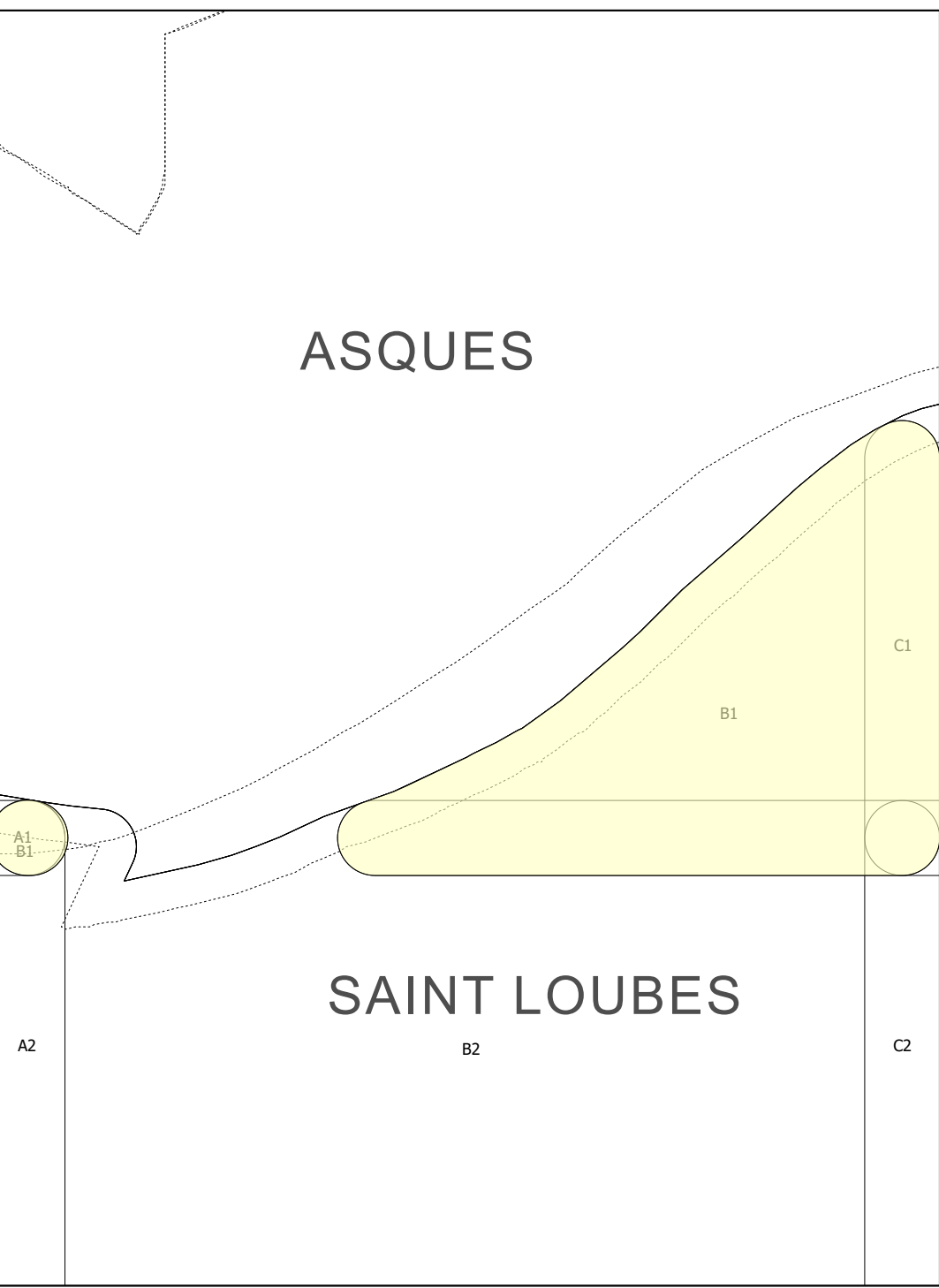
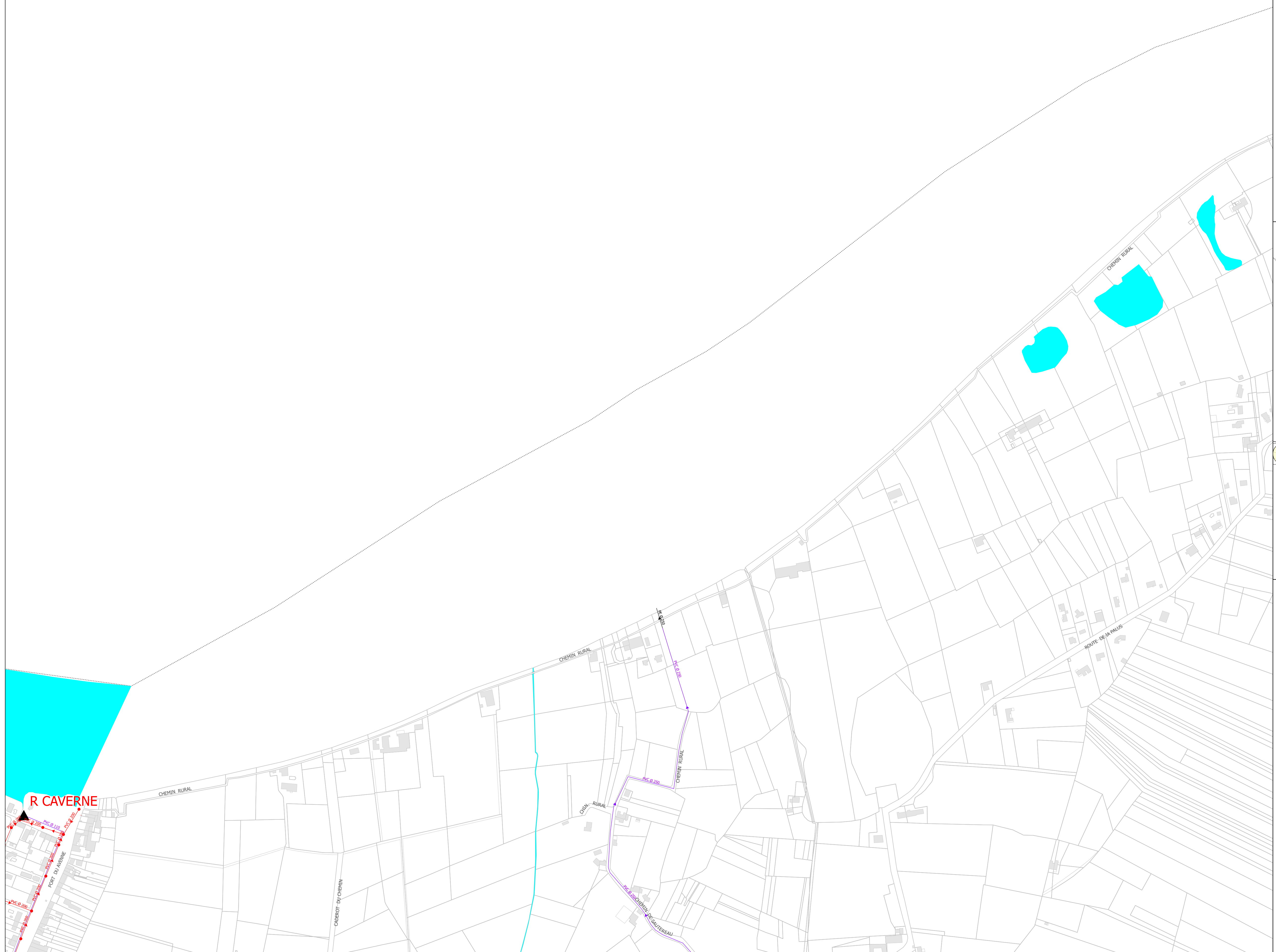


**PLAN DES RESEAUX
Assainissement**

SAINT-LOUBES

SAINT-LOUBES	A4
Echelle : 1 : 2 500	
Date impression : 21/06/2023	
INSEE : 33433 CONTRAT : 12465	
SOURCES	SIG SUEZ EAU FRANCE DGI - Cadastre
Propriété SUEZ EAU FRANCE Toute reproduction interdite Les informations sur les éléments constitutifs du réseau sont données à titre indicatifs. Elles n'engagent en aucun cas la responsabilité de SUEZ EAU FRANCE	

→ Collecteur autre (avec sens d'écoulement)
 → Collecteur de refoulement (avec sens d'écoulement)

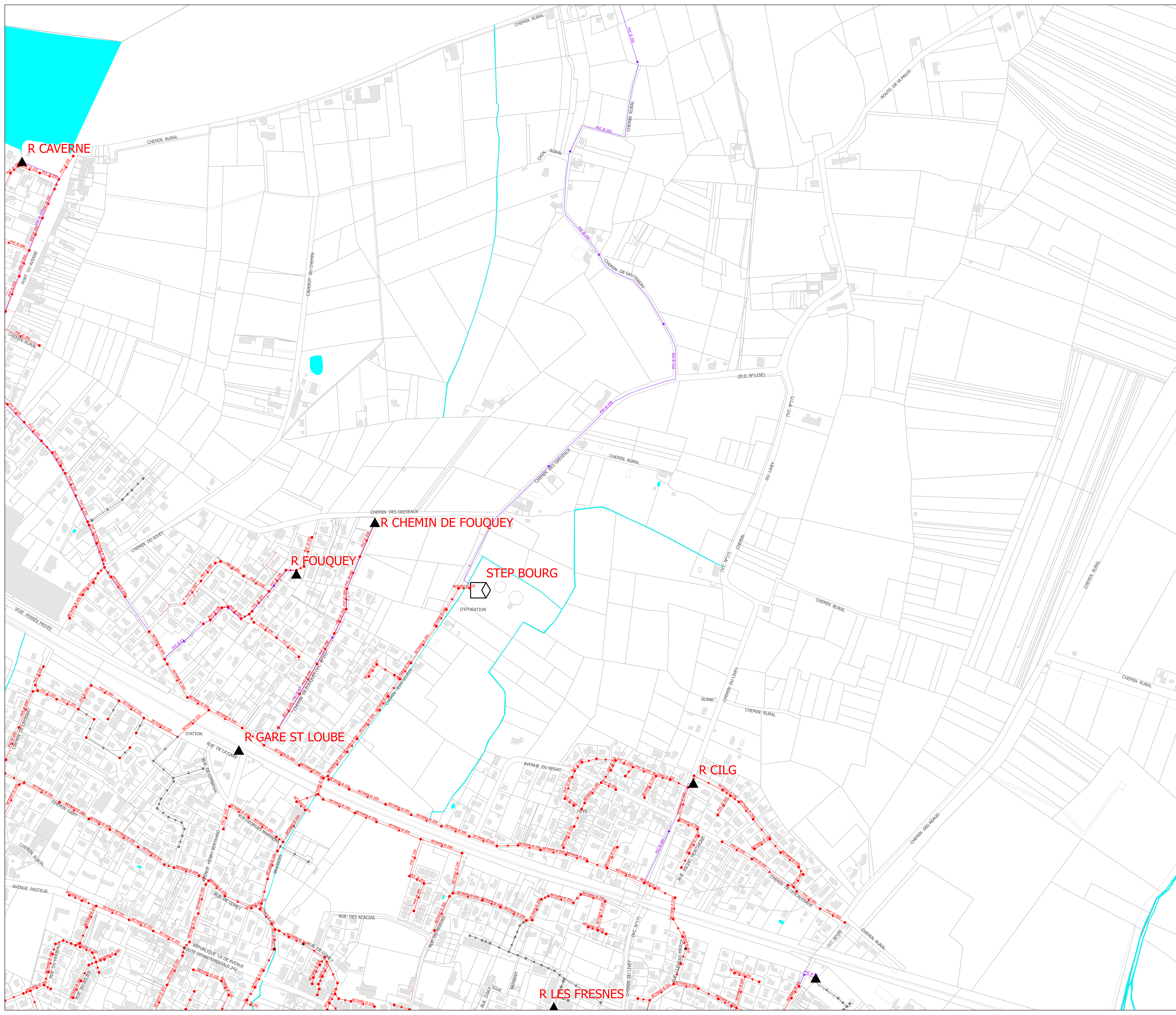


**PLAN DES RESEAUX
 Assainissement**

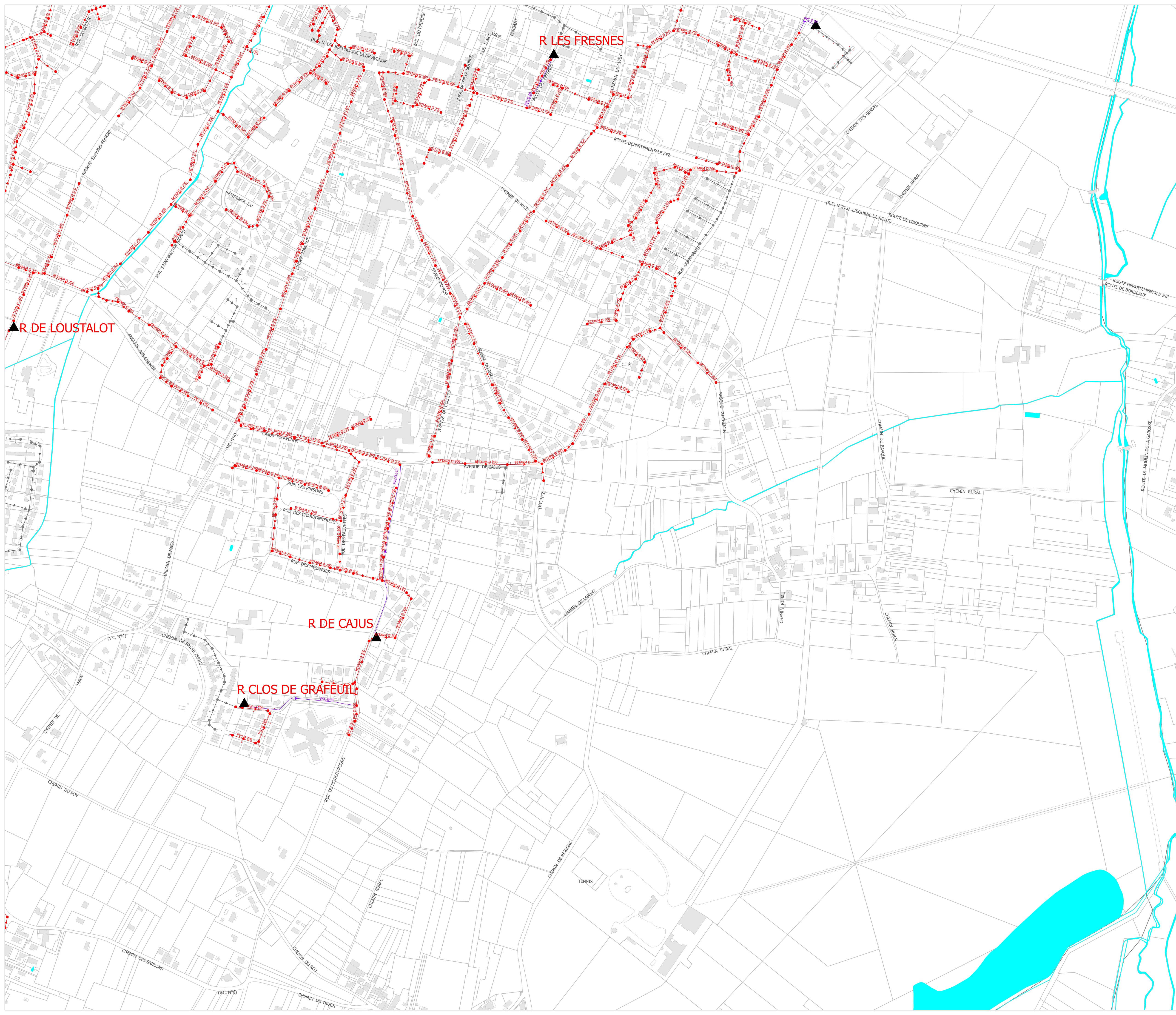
SAINT-LOUBES



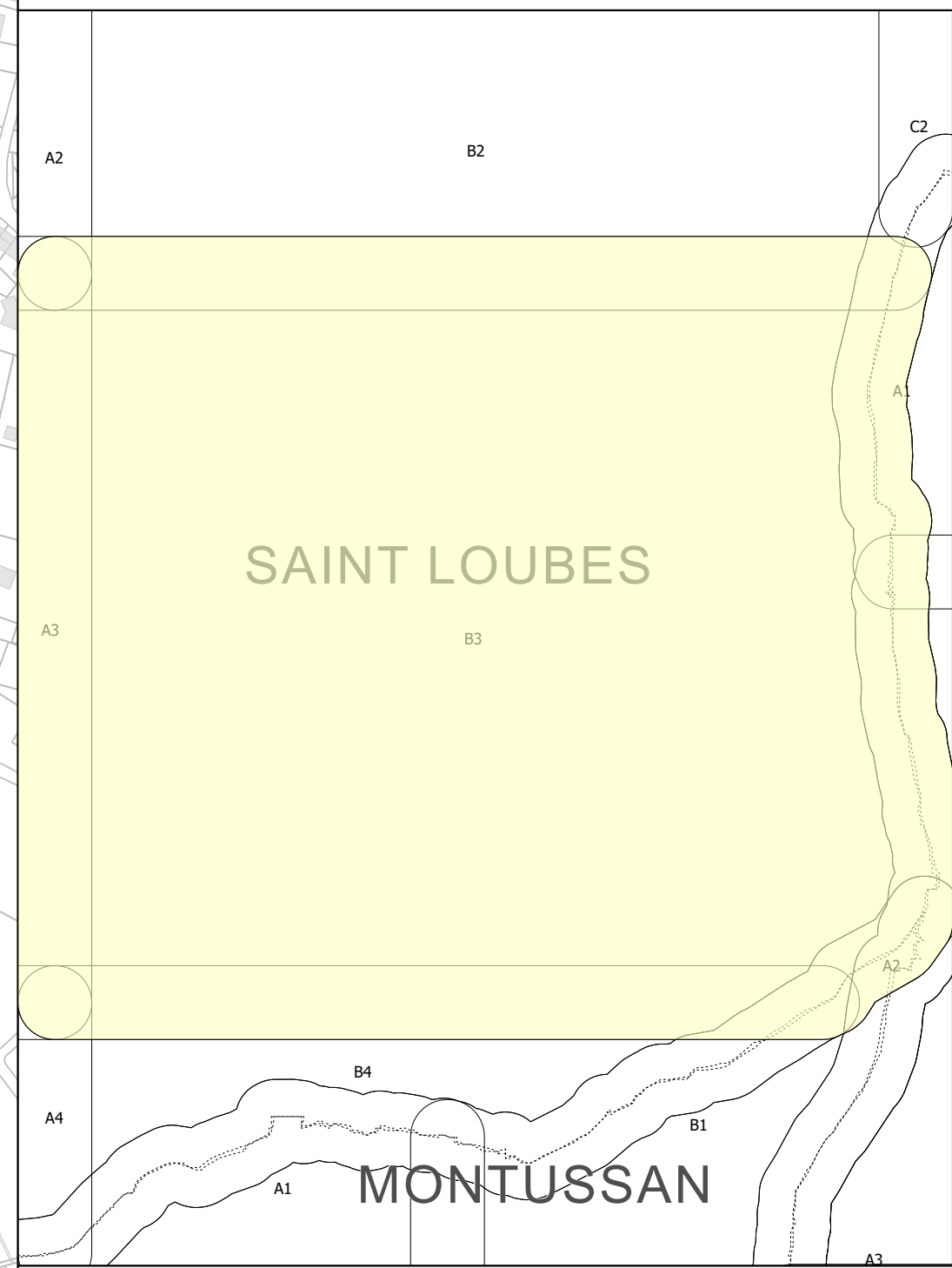
SAINT-LOUBES		B1
Echelle : 1 : 2 500		
Date impression : 21/06/2023		
INSEE : 33433 CONTRAT : 12465		
SOURCES	SIG SUEZ EAU FRANCE DGI - Cadastre	
<small>Propriété SUEZ EAU FRANCE Toute reproduction interdite Les informations sur les éléments constitutifs du réseau sont données à titre indicatifs. Elles n'engagent en aucun cas la responsabilité de SUEZ EAU FRANCE</small>		



<ul style="list-style-type: none"> ☐ Capteur ● Déversoir d'orage ▲ Regard Séparatif - Eaux usées ● Regard d'ent séparatif - Eaux usées ☐ Station d'épuration † Ventouse → Collecteur autre (avec sens d'écoulement) → Collecteur séparatif - Eaux usées → Collecteur séparatif - Eaux usées (avec sens d'écoulement) → Collecteur de refoulement → Collecteur de refoulement (avec sens d'écoulement) → Branchement Séparatif - Eaux usées 	
<h2>ASQUES</h2>	
<h1>SAINT LOUBES</h1>	
<h2>PLAN DES RESEAUX Assainissement</h2> <h3>SAINT-LOUBES</h3>	
SAINT-LOUBES	
Echelle : 1 : 2 500 Date impression : 21/06/2023 INSEE : 33433 CONTRAT : 12465	
SOURCES	SIG SUEZ EAU FRANCE DGI - Cadastre
<small>Propriété SUEZ EAU FRANCE Toute reproduction interdite Les informations sur les éléments constitutifs du réseau sont données à titre indicatifs. Elles n'engagent en aucun cas la responsabilité de SUEZ EAU FRANCE</small>	



- CF Capteur
- ▲ Pompage
- Regard Séparatif - Eaux usées
- Regard client Séparatif - Eaux usées
- Collecteur séparatif - Eaux usées
- Collecteur séparatif - Eaux usées (avec sens d'écoulement)
- Collecteur de refolement (avec sens d'écoulement)
- Branchement Séparatif - Eaux usées



**PLAN DES RESEAUX
Assainissement**

SAINT-LOUBES

N
↑

SAINT-LOUBES	B3
Echelle : 1 : 2 500	
Date impression : 21/06/2023	
INSEE : 33433 CONTRAT : 12465	
SOURCES	SIG SUEZ EAU FRANCE DGI - Cadastre
Propriété SUEZ EAU FRANCE Toute reproduction interdite Les informations sur les éléments constitutifs du réseau sont données à titre indicatifs. Elles n'engagent en aucun cas la responsabilité de SUEZ EAU FRANCE	