

Parc naturel
régional du Vercors

RÉVISION DE LA CHARTE

SYNTHÈSE DES CONTRIBUTIONS DES HABITANTS

2ème phase de la concertation :
imaginer le Parc de demain



Projet mis en place grâce au soutien financier de :



Les habitants et visiteurs du Parc du Vercors ont été invités à exprimer leurs 'coups de coeur' et leurs 'coups de gueule' lors de nombreux événements sur le territoire, ainsi qu'en ligne sur VertaCarto où il leur a été proposé de localiser des 'sites dégradés' ou des 'sites préservés' (<http://parc-du-vercors.fr / La Charte / VertaCarto>).

Enfin, une enquête en ligne ([C'est à vous ! Le Parc de demain, dites-nous tout !](#)), ouverte du 15 mai au 31 juillet 2019, a également permis de recueillir des propositions pour l'avenir du Parc.

Ces contributions sont classées dans ce document par thématique et présentées de la manière la plus exhaustive possible. Elles fourniront de la matière à réflexion lors des ateliers collectifs qui ont pour objectifs de définir les enjeux de la future charte du Parc naturel régional du Vercors.



Présence du Parc sur des événements du territoire



ANALYSE DES RÉPONSES.....	5
Coups de coeur/gueule sur les événements + Vertacarto.....	5
Enquête « C'est à vous ! Le Parc de demain, dites-nous tout ! ».....	6
Remarques méthodologie :	6
Synthèse des participants :	6
THÉMATIQUES ABORDÉES.....	9
AMÉNAGEMENT/PAYSAGE.....	9
Paysage	9
Projet d'éolienne.....	10
Remarques spécifiques sur les crêtes :	10
Lien entre lignes électriques et paysages.....	10
Urbanisme	11
Limiter les constructions et éviter le mitage.....	12
Voir aussi Tourisme / Limiter les infrastructures touristiques trop importantes.....	14
Accès au logement pour les habitants :	14
Friches touristiques ou industrielles	15
Qualité et esthétique des constructions.....	15
Foncier agricole.....	16
MOBILITÉ/ÉNERGIE.....	17
Énergie	17
Coups de gueule concernant le projet d'éolienne	17
Électricité :	18
Fioul :	18
Bois énergie :	18
Solaire.....	19
Eolien :	19
Autres énergies :	19
Moins consommer d'énergie, isolation.....	20
Incitation aux énergies renouvelables et à la rénovation énergétique.....	20
Pollution lumineuse :	20
Mobilité	21
Communication/information pour les usagers sur les alternatives à la voiture :	23
Limiter l'usage de la voiture :	23
Promouvoir des alternatives à la voiture:.....	23
Sécurisation et entretien des infrastructures.....	24
Demande d'axes pour les mobilités douces :	24
Incitation pour les particuliers :	25
Covoiturage et auto-stop organisé.....	25
Transports en commun :	25
Train (dont ligne Grenoble / Veyne /Gap) :	26
Livraisons :	27
Télétravail :	27
Accessibilité.....	27
Communication.....	27
Rallies, motos et bruit	28
Nuisances sur l'environnement.....	29
Pollution sonore :	29
Demande de faire respecter les interdictions :	29
Ne pas promouvoir les manifestations et les usages.....	29
Survol du Parc et de la Réserve :	30

BIODIVERSITÉ / RESSOURCES / ESPACES.....	31
Biodiversité.....	31
Richesse de la biodiversité.....	31
Protection/Préservation de la biodiversité.....	32
Réintroductions d'espèces.....	35
Chasse.....	36
Demande de création d'espaces préservés.....	38
Biodiversité et agriculture : voir Agriculture / agroécologie.....	39
Pollution lumineuse : voir Aménagement/pollution lumineuse.....	39
Pollinisateurs et apiculture.....	39
Loup.....	40
Information et connaissance de l'espèce.....	40
Action du Parc concernant le loup :.....	41
Cohabitation loup/pastoralisme.....	41
Régulation de l'espèce.....	41
Protection de l'espèce.....	42
Cohabitation patous et randonneurs :.....	42
Ressource en eau.....	43
Eau et agriculture : voir Agriculture / Eau.....	43
Eau potable et protection de la ressource.....	43
Biodiversité et eau.....	44
Piscine / baignade.....	44
Autres demandes liées aux usages de l'eau.....	44
Gestion des déchets.....	45
Gestion des déchets, tri sélectif.....	45
Réduction des déchets.....	45
Compostage.....	46
 AGRICULTURE/FORÊT.....	 47
Forêt.....	47
Entretien et protection des forêts.....	47
Espèces à privilégier.....	49
Exploitation forestière.....	50
Pistes et sentiers.....	51
Bois local.....	52
Agriculture.....	52
Foncier agricole : voir section Urbanisme / Foncier agricole.....	52
Installation.....	53
Limiter la taille des installations.....	53
Diversifier les productions.....	54
Agriculture bio et de qualité.....	55
Pesticides, intrants chimiques, monocultures et OGM.....	55
Agroécologie.....	57
Eau et agriculture (voir aussi biodiversité / ressource en eau).....	58
Apiculture : Voir la section Biodiversité / Pollinisateurs et installation de ruches.....	58
Races locales.....	58
Alimentation.....	59
Agriculture nourricière : voir section Agriculture/Diversifier les productions.....	59
Circuits courts : voir section Économie/Circuits courts.....	59
Soutien à la production locale et à la vente.....	59
Marque Valeurs Parc.....	60
Promotion de la consommation de produits locaux.....	60

CULTURE / ÉDUCATION / PATRIMOINE.....	62
Culture/Patrimoine.....	62
Politique culturelle.....	63
A propos des lieux culturels.....	63
Lecture publique.....	63
Saisonnalité.....	63
Financements / questions budgétaires.....	64
Histoire & mémoire.....	64
Musées du territoire, y compris les régies du Parc (Mémorial et musée de la préhistoire).....	64
Mise en valeur du patrimoine bâti.....	64
Éducation.....	65
Sensibilisation et valorisation.....	65
Éducation à l'environnement.....	67
Formation des professionnels, habitants et élus.....	68
Éducation pour les scolaires / jeunes.....	69
Milieu scolaire en général.....	70
Éducation pour tous.....	70
Des aménagements pour mieux sensibiliser :.....	71
Jardinage.....	71
Participation citoyenne / concertation.....	72
Initiatives participations citoyennes.....	72
Concertation : à faire, à mener pour un parc idéal.....	73
Lien et vie sociale : voir Actions à mener, Lien social et qualité de vie.....	73
 TOURISME / ACTIVITÉS TOURISTIQUES.....	 74
Tourisme.....	74
Valeurs à porter par le Parc en termes de tourisme.....	75
Publics cibles pour le tourisme.....	77
Limiter les constructions et infrastructures touristiques trop importantes :.....	77
Accueil et communication.....	78
Améliorer l'accueil des touristes (proximité) :.....	79
Améliorer la communication :.....	79
Soutien aux lieux d'hébergement Vercors.....	80
Activités.....	80
Baignade : voir section Biodiversité / ressource en eau.....	81
Randonnée / VTT.....	81
Escalade/canyonisme/spéléo.....	83
Ski.....	84
Des « attractions » en contradiction avec l'esprit Parc.....	87
Mise en valeur des routes.....	88
Fréquentation.....	90
Limiter l'impact de la fréquentation touristique :.....	91
Refus d'un tourisme « de masse » :.....	93
 ACTIONS À MENER, RÔLE DU PARC.....	 93
Rôle du Parc.....	93
Économie / vie locale et lien social, convivialité.....	94
- Description du Parc idéal :.....	95
Circuits courts :.....	96
Économie solidaire et entreprises innovantes :.....	96
Lien social et qualité de vie :.....	97
Équilibre entre les différentes zones du Parc.....	98
Maintien de services :.....	98
Sécurité / santé.....	99
Santé / bruit : Voir aussi Mobilité / Rallyes.....	99

ANALYSE DES RÉPONSES

Coups de coeur/gueule sur les événements + Vertacarto

Nous avons conservé les termes « coup de coeur » et « coup de gueule » qui ont été proposés aux visiteurs rencontrés lors des événements.

→ 54 contributions sur Vertacarto et 228 réponses sur les stands du Parc lors d'événements en 2019 :

- Jeun's do it – 04/05
- Équipe PNRV – 18/05
- Lâcher du gypaète – 18/05
- Combe Laval fait son cirque
- Fête de la Pogne 1-2/06
- Raid'O Bivwack 8/06
- Vercors Music Festival 4-7/07
- Fête du Bleu 27/07
- Camp 4 Pont-en-Royans 21-25/09

→ 136 coups de gueule et 148 coups de coeur

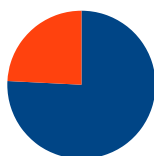
Enquête « C'est à vous ! Le Parc de demain, dites-nous tout ! »

Remarques méthodologie :

De nombreuses remarques sont dans plusieurs thématiques et peuvent être citées plusieurs fois.

Synthèse des participants :

Création d'un conseil de citoyen



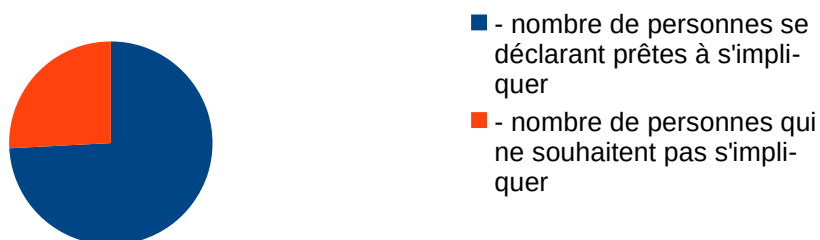
- - nombre de personne se déclarant être prêtes à s'impliquer
- - nombre de personnes qui ne souhaitent pas s'impliquer

Création d'un conseil de citoyens :

La majorité des participants qui souhaite s'investir dans un conseil de citoyens, souhaite plus le faire via des actions concrètes (comptages, ramassage de déchets, ...) ou participer à des projets éducatifs, culturels ou agroécologiques. Certains souhaitent un lieu de réflexion, de débat voir de décision, si tant est que les élus soient convaincus du bien-fondé de ce type d'instance. Le terme de conseil citoyen ne ressort qu'une seule fois sur les 47 personnes prêtes à s'investir.

Chantiers de bénévoles :

Implication dans des chantiers bénévoles



Provenance des habitants :

provenance des participants



À noter aucun participant de la Gervanne ou du Diois, et une participation assez forte de personnes hors Parc (21%) et des 4 Montagnes (47%, dont 19 % d'habitants d'Autrans Méaudre).

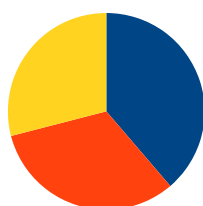
Âge des participants

âge des participants



Activité professionnelle :

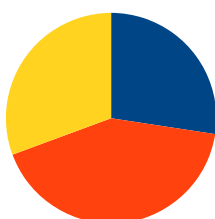
Exercice d'une activité professionnelle



- En dehors du territoire du Parc
- Sur le territoire du Parc
- Pas d'activité professionnelle

Activité bénévole, associative :

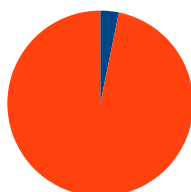
Exercice d'une activité bénévole, associative, ...



- En dehors du territoire du Parc
- Sur le territoire du Parc
- Pas d'activité bénévole

Mandat électif :

Mandat électif sur une commune du Parc



- occupe ou a occupé un mandat électif dans une commune du Parc
- n'a jamais été élu dans une commune du territoire

THÉMATIQUES ABORDÉES

AMÉNAGEMENT/PAYSAGE

Paysage

A. CDC/CDG :

- 64 remarques sont des coups de coeur pour les paysages du Vercors...
 - dont 16 spécifiquement pour la Réserve naturelle des Hauts-Plateaux du Vercors (surtout le Vallon de Combeau et le Mont Aiguille)
 - 5 pour le Plateau d'Ambel
 - plusieurs pour Omblèze et la chute de la Druise, Combe Laval, le cirque d'Archiane, Herbouilly, Autrans-Méaudre
 - et sont cités aussi la Grande Moucherolle, le sommet de la Raye, les Monts du Matin, Font d'Urle, la Porte du Diable, le Col de Grimone, les Gorges des Gâts, le Cirque de Mallevall, le Cornafion, les Grands Goulets et les Petits Goulets, Fessolle...
- et 21 coups de gueule particulièrement liés à la notion de paysage, l'un d'ordre général (garder les espaces ouverts le paysage se referme de partout)
 - et pour 13 d'entre d'eux à des **demandes d'aménagement des routes remarquables du Vercors (voir section TOURISME)**
 - pour 3 d'entre eux, liés à des **équipements, pylones ou antennes** :
 - Pylône au-dessus de la Tancannière (crête du Peuil) : Ce pylône est visible de très loin quand on vient du Vercors nord, et dégrade le paysage. Sans parler des éventuelles nuisances des ondes électromagnétiques associées. Ce pylône a de nombreux usages, dont la téléphonie mobile 3G et 4G. Proposition : Idéalement de le supprimer, mais je conçois bien que ce ne sera pas envisageable par la plupart des acteurs (ceci dit, je pense que nous devons réfléchir à notre usage des smartphones). A minima planter des arbres de hauteur inférieure à 20m (le pylône fait 29m) pour en cacher le pied. D'une manière générale, ne pas autoriser ce genre d'implantation de pylônes et d'antennes n'importe où dans le paysage du Vercors, sans consultation.
 - Moucherotte : La construction du radar de suivi des pluies, bien qu'apparemment nécessaire, a dégradé le site, alors que de gros efforts avaient été entrepris dans les années 2000 pour restaurer la beauté du lieu (destruction de l'hôtel et des restes du téléphérique). Proposition : De ne plus rajouter d'équipements sur ce site. De cacher au mieux les structures métalliques, en plantant des arbres si possible autour. De mieux gérer les deux pompes à chaleur bruyantes sur le bâtiment: installer un système plus efficace à cette altitude et moins bruyant (étude à faire).
 - Tremplin du Moucherotte, sentier botanique : Site historique sous les 3 Pucelles, avec une belle vue sur Grenoble et la Chartreuse. Le Département avait voulu y construire une antenne Wimax, dégradant le site. Toute nouvelle construction dans cette zone devrait être

interdite. (...) Le sentier botanique au départ du tremplin, en direction des 3 pucelles, mériterait aussi un rafraîchissement des panneaux et/ou l'ajout de nouveaux panneaux (...).

Projet d'éolienne

- pour 2 d'entre eux au **projet d'éolienne** sur le Col de la Bataille/Léoncel, par exemple :
 - Léoncel a un panorama incontestable qu'on voudrait gâcher par des éoliennes! proposition : Non aux éoliennes qui ne correspondent pas à l'image du Parc! Vous dénaturez le Vercors et non ça ne sera plus un joli panorama... alors j'espère qu'on n'aura pas ces tubes blancs en guise de nouveau paysage du Vercors. Cela nous offrira des nuisances sonores et visuelles.
- Vercors Drômois : Il serait bien de débarrasser la nature des vieilles carcasses de voiture, et d'inciter les propriétaires d'en faire de même sur leur terrain. En traversant le village de Saint-Agnan ce n'est pas reluisant...

B. Enquête :

Quelques remarques d'ordre général sur des points de vigilance :

- Ne pas dénaturer cet espace naturel par trop de pistes et aménagements à vocations sportives.
- Prendre grand soin des entrées et des sorties de villages
- Tendre vers une harmonisation esthétique des centres de villages (couleurs, matériaux, toitures... et des habitations)
- Ne pas laisser la publicité envahir les murs des maisons (les Geymonds)
- Ne pas laisser les amateurs de "land art" abîmer certains paysages

Remarques spécifiques sur les crêtes :

- Ne pas installer des barrières en haut de Lans en Vercors côté Balcons Est,
- Ne pas laisser faire les constructions type grillages en haut des crêtes,

Lien entre lignes électriques et paysages

- Supprimer les fils électriques et téléphoniques.
- Utiliser au maximum les énergies locales pour éviter les lignes à haute tension.
- Enterrer les lignes électriques
- Ne pas laisser ces lignes électriques gâcher le paysages

Urbanisme

A. CDC/CDG :

14 remarques spécifiquement en lien avec l'urbanisme :

- 1 coup de coeur pour Le **plateau de Payonère (impossible à localiser)** (...) agricole, préservé des lotissements ou chalets neufs.
- 1 coup de coeur pour le site de Fessole, site et ferme rénovée, avec la demande de continuer à préserver le site, pour éviter toute dérive privée.
- 2 coups de gueule d'ordre général :
 - Parc impose des choses mais n'assume pas après (cf.urbanisme)
 - les constructions dépareillées comme les chaussettes
- 8 coups de gueule concernant les **4 Montagnes** :
 - 4 Montagnes : calmer les constructions
 - La Molière, chalet/cabane du Petit Paul : La construction en hauteur gâche l'un des plus beaux points de vue du Vercors. Proposition : détruire et recommencer... Sinon, comment atténuer l'effet de la cabane ?
 - (...) Urbanisation : plus de maison traditionnelles, dommage sur le domaine des 4 Montagnes
 - Sortie de de Lans en Vercors, côté sud, le paysage s'ouvre sur le val de Lans et la chaîne Est du Vercors du Col de l'Arc à la Moucherolle. Ce lieu devrait être un site d'accueil des touristes, le lieu de leur première impression des touristes. Malheureusement il est occupé par un début de zone commerciale ... , proposition : de ne pas étendre cette zone commerciale, mais au contraire de l'aménager. L'aménager simplement pour en faire un lieu d'information et d'accueil, au lieu d'en faire une zone commerciale comme il en existe malheureusement aux abords de toutes les grandes villes.
 - Clos de la Balme à Corrençon : site magnifique mais totalement rénové pour le ski ce qui est dommage
 - Retenue colinaire à Lans et Attractions à Autrans : paysage détérioré
 - Saint Nizier, le tremplin qui est devenu une friche
 - Val de Lans : Des infrastructures en béton, des canaux mais trop peu d'infrastructures paysagères « naturelles » (haies)
- 2 coups de gueule spécifiques pour demander la destruction du **centre désaffecté de Font d'Urle**.
- et 1 coup de gueule demandant d'aménager la zone des **Goulets à Saint-Jean**. Intermarché à l'extérieur du village de St Jean. Proposition : ramener les commerces en centre ville

B. Enquête :

- Une remarque générale sur l'action spécifique du Parc :

- Continuer votre rôle de conseil sur les PLU et les PLU.I

Limiter les constructions et éviter le mitage

- Une 50aine de remarques demandant de **limiter les constructions, d'éviter le mitage** et de refuser les aménagements importants :
 - Par exemple « Ne pas trop urbaniser ; limiter les constructions ; se méfier de l'urbanisation du Vercors ; Il ne faut plus bétonner et laisser Tony Parker urbaniser encore plus Villard de Lans ; Ne pas Construire de nouveaux logements ; ne pas vouloir à tous prix construire encore et toujours ; ne pas construire de nouveaux bâtiments ; Ne pas céder aux sirènes des promoteurs et bétonner ; Lutter contre l'étalement urbain ; Ne pas disperser les habitats ; Proscrire le mitage ; Densifier les centre-bourgs, etc.)
 - Ne pas laisser les villes s'étendre au détriment de la nature
 - Urbanisme très limité. Favoriser le développement des villages. Eviter et réduire le mitage.
 - La construction de nouveaux aménagements ne devrait être autorisée uniquement à la place d'un ancien afin de ne pas empiéter d'avantage sur les espaces naturels, déjà fort malmenés, ou sur les zones agricoles.
 - Il faudrait également limiter l'urbanisation et le bétonnage, encourager la rénovation ou la reconstruction sur des parcelles déjà bétonnées.
 - Ne pas bétonner à outrance et en respectant le particularisme architectural local.
 - Stopper un peu les permis de construire, surtout lorsqu'on constate le nombre d'habitations inhabitées sur le plateau du Vercors.
 - Aménager le moins possible. En particulier ne pas délivrer de permis de construire hors des agglomérations.
 - Ne pas continuer à miter le paysage avec des lotissements comme vu ces dernières années à Villard,
 - Il ne faut surtout pas bétonner ou mettre trop d'infrastructures
 - Ne pas miter le territoire par des constructions en dehors des bourgs existants
 - Ne pas construire, sans tomber dans le travers de faire ressembler le Vercors à un musée figé...
 - Il ne faudrait pas continuer à laisser s'urbaniser ces espaces dans le seul but d'enrichir les communes. L'urbanisation doit s'intégrer dans ces espaces en matières de consommation d'énergie et de respect de ces espaces et non pas (...) construire toujours plus, s'étendre toujours plus sans prendre en considération les espaces que l'on détruit par ces actions.
 - Station de Villard-de-Lans : transformation du PLU pour construire de nouveaux bâtiments : arrêter de développer le tourisme de masse orienté vers le ski qui n'est pas l'avenir ni du tourisme ni de la planète.
- Une seule remarque demande a contrario de **ne pas créer des habitations concentrés (avec des) parcelles trop petites.**
- Demandes de **limiter les constructions et infrastructures d'importance à usage d'habitations ou commerciales** :

- Ne plus construire d'immeubles mais privilégier les petites entités à taille humaine
- Ne pas développer les hébergements importants type immeubles,
- Eviter les aménagements massifs et énergivores.
- Ne pas construire des infrastructures disproportionnées ...
- Ne pas mettre en place des projets démesurés et inadaptés à nos visiteurs : ils viennent chercher l'authenticité
- Il ne faut surtout pas continuer à autoriser l'agrandissement ou la création de nouvelles zones industrielles, commerciales en tôle qui dénature le paysage et tue les petits commerces.
- L'activité économique est centralisée sur des pôles compacts et non dispersée.
- Ne pas développer les zones artisanale ;
- Ne pas faire de centre commercial
- Ne pas créer des ronds points en pagaille avec les centres commerciaux qui les accompagnent !
- Ne pas autoriser, favoriser de nouveaux aménagements sans s'assurer de leur démontage lorsqu'ils ne seront plus utilisés
- Ne pas construire de nouveaux bâtiments touristiques
- Ne pas construire de résidence de tourisme qui dénature le paysage
- Ne pas créer de grands complexes sportifs ou centres aquatiques démesurés.
- Ne pas faire de grosses infrastructures, ne pas tout aménager...
- Eviter les grands centres touristiques et les grandes résidences touristiques
- Des liens sont faits entre **ressources et développement des constructions** :
 - Ne pas laisser de gros projets immobiliers se développer (C.I.A.C. à Autrans, projet Parker à Villard/Corrençon), qui vont dénaturer notre espace de vie, augmenter la fréquentation et donc développer des problèmes de gestion du traitement des déchets, de l'approvisionnement en eau, etc.)
 - La politique de développement des communes du plateau (surtout Villard) semble tendre vers un accroissement de la population et de la fréquentation touristique. Quid de la circulation sur les voies d'accès les WE/vacances? qu'en est il de l'assainissement? de l'eau? Toutes ces habitations chauffées au bois créent un véritable nuage de pollution par temps calme. Quelle est réellement la capacité d'accueil du plateau? ...
 - Au niveau urbanisme, il faut limiter le nombre d'habitants permanents sur le parc, pour des questions de soutenabilité et de pérennité du système (comme sur la terre, les ressources du plateau et du parc ne sont pas infinies).

- Limiter les constructions sur notre territoire nous n'avons pas les structures pour accueillir un plus grand nombre de résidents.
- Être vigilant sur le sur-développement au regard des ressources (eau notamment) induisant des relations domicile travail avec l'agglomération (nuisances qualité de l'air..).
- Ne pas continuer à construire des habitations : nos structures ne sont pas en capacité d'accueillir plus de personnes. Eviter que l'ont continue à développer des cités dortoir.
- Ne pas étaler les constructions qui ensuite renforcent le recours à la voiture individuelle

Voir aussi Tourisme / Limiter les infrastructures touristiques trop importantes

Accès au logement pour les habitants :

- 12 remarques regrettent que **l'accès au logement** soit trop cher ou trop difficile pour les habitants et voudraient des aides pour y accéder :
 - Faire baisser les prix du marché sur le Vercors pour que chacun puisse se loger convenablement (louer ou accéder à la propriété)
 - Ne pas oublier la population locale au bénéfice des touristes.
 - Aider à rénover les centres villages pour ceux qui voudraient s'installer
 - Continuer à innover, créer, proposer mais attention à ne pas penser qu'à l'argent sans penser à l'impact sur la biodiversité et les habitants vivant à l'année.
 - mettre en place des mesures qui facilite l'accès à la propriété afin de maintenir la diversité sociale sur le Vercors
 - avoir une réflexion globale sur la perte d'immobilier en location annuelle, ainsi que sur l'accès à la propriété pour les jeunes (les prix ne cessent d'augmenter...)
 - que les communes achètent les logements vacants et en fasse du locatif social.
 - Ne pas continuer à faire du Vercors une marque de luxe où seuls ceux qui gagnent très bien leur vie pourront acheter ou louer "convenablement"
 - ne pas continuer à favoriser les logements secondaires qui peuvent nuire à l'installations des habitants à l'année.
 - Ne pas augmenter le foncier puisqu'il est déjà très difficile d'être propriétaire sur notre territoire.
 - permettre aux jeunes l'achat d'un bien (immobilier trop cher),

Friches touristiques ou industrielles

- 11 remarques :
 - éradiquer les exploitations et bâtisses abandonnées ; à la place détruire les anciennes bâtisses ou usines désaffectées
 - fermer les industries désuètes et polluantes
 - Exiger le démontage de toute installation mécanique non utilisée depuis x années.

- Réaménager les bâtiments déjà existants.
- rénover les infrastructures touristiques
- Réhabiliter d'anciennes bâtisses comme le château polonais à Villard.
- Valoriser ce qui existe déjà.
- Accompagner la mutation de friches touristiques et/ou artisanales
- Avoir une vraie politique/ambition de "renaturation" restauration de site dégradé ou délaissé cohérente sur l'ensemble du Vercors "image"
- Rénover et enrichir l'offre en utilisant principalement les bâtiments existants ; détruire les anciennes usines ou exploitations pour reconstruite en respectant l'histoire du Vercors
- Aider à démonter tous les aménagements abandonnés qui n'ont plus d'utilité afin de favoriser des activités qui ne demandent pas d'aménagements.

Qualité et esthétique des constructions

- 9 demandes d'y prendre garde :

- Davantage favoriser les bâtiments à ossature bois et instaurer une règle commune d'architecture pour toutes les nouvelles constructions. Comme par exemple le parc naturel de Banff au Canada. Davantage de panneau (en bois indiquant le parc naturel)
- un Parc idéal : Des chalets et bâtiments en bois, une signalisation importante et imposante en bois à l'Américaine nous indiquant l'entrée dans le parc naturel et un espace protégé
- Améliorer l'esthétique des bâtiments d'élevage, rajouter du bois, intégrer ces bâtiments davantage dans le paysage.
- Et surtout se montrer beaucoup plus strict sur les permis de construire : non pas pour les particuliers car ils subissent déjà de très lourdes contraintes mais pour les exploitants agricoles qui, à l'inverse, ont visiblement le droit de construire n'importe où, sans aucune contrainte ni préoccupation esthétique. Contrairement à d'autres parcs, le Vercors est ainsi défiguré par les hangars en tôle, en parpaings...
- Dans le cas d'une nouvelle construction, il faudrait établir avec le propriétaire une charte l'impliquant dans la préservation du lieu dans lequel il vit (maison peu consommatrice d'énergie ou passive, jardin préservant les écosystèmes, etc.).
- Urbanisme : je ne sais pas dans quelle mesure cela relève du Parc, mais beaucoup de constructions sont franchement moches. Peut-être essayer de faire construire dans le respect du "style typique du Vercors" ?
- Ne pas bétonner à outrance et en respectant le particularisme architectural local.
- Ne pas laisser construire n'importe quoi.
- Ne pas construire avec des matériaux non écologiques et ne pas construire trop.

Foncier agricole

- 8 remarques concernant sa protection :

- Pas de modification du POS pour rendre des terrains constructibles. Préserver les zones vertes.
- Ne pas réduire les surfaces agricoles et forestières sous quelque prétexte que ce soit par exemple la défense de l'emploi !
- Arrêter de développer l'habitat à outrance pour préserver le milieu agricole (malheureusement peu pris en compte par le nouveau PLUI-h).
- La construction de nouveaux aménagements ne devrait être autorisée uniquement à la place d'un ancien afin de ne pas empiéter d'avantage sur les espaces naturels, déjà fort malmenés, ou sur les zones agricoles.
- Ne pas continuer à urbaniser sur des terres agricoles
- Ne pas continuer à miter le paysage avec des lotissements comme vu ces dernières années à villard, de préférences sur les sols agricoles...
- Eviter le gaspillage des terres agricoles
- Ne pas faire des lotissements à tout prix y compris sur des terres agricoles : il vaut mieux rénover l'habitat existant.

À noter : on trouvera une partie concernant l'**autonomie énergétique et la rénovation de l'habitat** dans la section « énergie ».

MOBILITÉ/ÉNERGIE

Énergie

A. CDC/CDG :

Coups de gueule concernant le projet d'éolienne

Les 5 coups de gueule sur ce thème concernant le projet d'éolienne :

- Plateau d'Ambel : NON au projet éolien sur Ambel / Les implanter ailleurs
- Ambel sans éoliennes
- Projet d'éolienne sur des couloirs à chiroptères
- "dégradé", que dans le sens ou une route y passe, mais à ce jour encore splendide lorsqu'on y arrive, et que l'on s'y gare, bien que les places soient rares, prêts à s'aventurer en direction d'ambel, en toutes saisons. L'arrivée au col de la bataille après le grand échaillon et la traversée de la forêt, c'est une bouffée d'air frais, du grandiose dans les yeux, un beau point de vue sur le roc de touleau et les tombées de part et d'autres, la gervanne, bouvantes. Implanter des éoliennes dans ce secteur serait un énorme gâchi. Tant de gens viennent à ambel par cette route, j'ai habité romans avant d'habiter le vercors, j'y venais dès que je pouvais. Oui ça souffle, et les oiseaux l'ont bien compris.... , proposition : puisqu'il y a déjà du béton, plutôt que d'implanter des éoliennes industrielles, et de créer des routes d'accès encore plus importantes, aménageons plutôt des places de parking pour la sécurité des visiteurs, de préférence avant le tunnel, pour que la vue du col soit appréciée à pied par le plus grand nombre. Informons le grand public sur le passage des oiseaux migrants, les chauves souris, et notre volonté de les laisser en paix pour qu'ils continuent d'exister...
- Léoncel à un panorama incontestable qu'on voudrait gâcher par des éoliennes! , proposition : Non aux éoliennes qui ne correspondent pas à l'image du Parc! Vous dénaturez le Vercors et non ça ne sera plus un joli panorama..alors j'espère qu'on aura pas ces tubes blancs en guise de nouveau paysage du Vercors.Cela nous offrira des nuisances sonores et visuelles.

B. Enquête :

- 2 remarques concernant le Parc idéal font référence à l'autonomie énergétique et à la transition énergétique :

- Un Parc 100 % autonome dans son approvisionnement (énergie, alimentation).
- Un territoire modèle en matière de transition énergétique et d'écologie

- une question spécifique sur l'action du Parc :

- Le Parc : Vous expliquer sur le TEPOS : qu'est ce que cela apporte d'efficace au citoyen du balcon Est qui souhaite isoler sa maison?

- Et de nombreuses remarques liées à cette thématique, soit d'ordre général :

- davantage d'utilisation d'énergies solaire, éolien, hydraulique.
- Augmenter la part de production d'énergie renouvelable
- Développer les énergies renouvelables (éolien, solaire, thermiques).
- Au niveau Energie, il faut viser l'autonomie de toutes les infrastructures vitales: maisons médicales, exploitations agricoles et élevages, installations de chauffage communales et individuelles des habitants permanents du plateau, chambres froides....Pour cela il faut utiliser de façon mixte et alternative les différentes sources d'énergies naturelles disponibles (solaire, éolien individuel, hydraulique lié aux cours d'eau et chutes d'eau, systèmes de fabrication et de stockage de gaz et de méthanisation issus d'élevage et de fermentation des plantes et herbes, cheminées à bois....) Il faut prévoir une priorité d'alimentation énergétique aux infrastructures vitales face aux infrastructures touristiques en cas de crise d'approvisionnement énergétique.
- Enfin il faut rendre les exploitations autonomes en énergie.

- Soit concernant des types d'énergie en particulier :

Électricité :

- Ne pas encourager le transport en véhicule électrique (impact énergétique globale non tenable à long terme)
- (véhicules) Ne pas encourager le tout électrique
- Favoriser la mobilité électrique

Fioul :

- supprimer les chaudières au fioul...
- Poursuivre le développement du bois énergie chez les particuliers pour abolir le fioul

Bois énergie :

- Stopper les incohérences d'investissements contradictoires entre les chaufferies bois et la production des copeaux non compatibles.
- Créer des centrales d'achat pour l'achat du bois.
- Poursuivre le développement du bois énergie chez les particuliers pour abolir le fioul

- Energie : encourager les filières courtes (chauffage au bois local par exemple).
- Meilleure gestion de la forêt pour que le bois de chauffage urbain de Villard de Lans provienne exclusivement de la forêt locale en évitant les camions de livraison d'autres régions.

Solaire

- Valoriser l'énergie solaire.
- Créer de petites entités solaires pour alimenter des quartiers entiers
- Privilégier la construction de panneaux solaires sur les toitures des fermes/granges/ateliers.
- Permettre aux agriculteurs de couvrir leurs hangar de photovoltaïque
- Développer l'énergie solaire en site habités
- Favoriser l'eau chaude solaire et la géothermie
- Investir et promouvoir dans le solaire (pour le chauffage).

Eolien :

- Tester les centrale villageoises d'éolien
- Plus d'affouage, petites éoliennes,
- Ne pas mettre des éoliennes qui défigurent le paysage.
- Ne pas développer des parc d'éoliennes qui abîmeraient nos paysages
- Ne pas développer l'éolien en secteurs sensibles
- Déclarer le territoire du Vercors non compatible avec l'éolien INDUSTRIEL.

Autres énergies :

- Développer la méthanisation sur site pour produire de l'énergie à partir des déchets organiques, des stations d'épuration et des élevages agricoles.
- Réfléchir à une production de méthane.
- S'il y a des sources d'énergie exploitable qui ni n'abîment ni ne défigurent le paysage ça peut-être une bonne idée de les exploiter
- Mettre de l'hydro électricité au niveau de l'ancienne scierie entre villard et les jarrands, un projet solaire, des éoliennes

- Et un certain nombre de remarques évoquent les économies d'énergie :

Moins consommer d'énergie, isolation

- Ne pas subventionner des événements culturels polluants
- Interdire les grands événements sportifs polluants (ex. les trails où le ravitaillement se fait en 4x4 ou en hélico)
- Interdire comme à Paris les véhicules les plus polluants
- Aider à l'isolation de l'habitat et à mieux maîtriser les dépenses d'énergies
- Il faut encourager les gens à se responsabiliser sur l'énergie quel qu'elle soit (eau, électricité, bois de chauffage, gaz, etc.) afin de diminuer leur consommation. Les gens doivent se rendre compte que l'énergie n'est pas infinie et que nous devons l'utiliser consciemment.
- Valoriser les initiatives eco-logis. Aujourd'hui il faut payer des labels pour être valorisé. Faisons plutôt payer ceux qui ne font pas d'effort.
- Améliorer l'isolation des logements individuels et collectifs pour réduire la consommation d'énergie
- Développer les économies d'énergies sur le bâti en améliorant l'isolation
- Améliorer l'isolation des logements individuels et collectifs pour réduire la consommation d'énergie
- intégrer les rénovations énergétiques

Incitation aux énergies renouvelables et à la rénovation énergétique

- Inciter, par des dossiers de subventions, les habitants à s'équiper en énergies vertes : éoliennes individuelles, géothermie
- Créer des primes au changement de mode de chauffage, d'achat de vélo électrique.
- Qu'il y ait des aides pour la rénovation énergétique.

Pollution lumineuse :

- Eteindre les lumières des villes à partir de 11h du soir
- Faire interdire les luminaires publicitaires
- Diminuer les pollutions lumineuses pour favoriser la trame sombre
- Imposer l'extinction de l'éclairage public la nuit.
- Encourager les initiatives communales pour favoriser la biodiversité. Voir même l'imposer (ex des éclairages publics qu'on doit pouvoir imposer d'éteindre à certaines heures de la nuit dans toutes les communes du parc).
- Éviter la pollution lumineuse qui est ravageuse pour la faune.

Mobilité

A. CDC/CDG :

- 21 remarques dont

- 4 coups de coeur sur ce thème :
 - La via Vercors c'est super pour les piétons et les vélos. Prop : il faudrait faire pareil sur d'autres communes du Parc (Royans...)
 - Les sentiers balisés du PNRV : (...) Proposition : prolonger les circuits, créer d'autres parcours adaptés aux transports en commun. Plus de moyens dans le secteur rando
 - Lans, très bien desservi en bus !
 - Tour de Crest, la Drôme, proposition : plus de pistes cyclables pour limiter la Pollution !!! « Et 1 et 2 et 3 degrés, c'est un crime contre l'humanité !! »
 - Plaine d'herbouilly : (...) proposition : et si ce décors se méritait en n'ayant pas un accès véhicule si aisé ? La vue des voitures et des piqueurs en arrivant depuis le Pot du Loup est son point faible.
 - Village de Saint-Andéol (...) proposition : Développer la mutualisation des déplacements en voiture par exemple avec une application web existante (applis de covoiturage, de réseaux de voisins) ou à créer. (...)
- et 16 coups de gueule :
 - Trop de voitures vides dans le Vercors !
 - Transports en commun Tain-Romans insuffisants. Pas de bus le dimanche
 - arrêtez de supprimer les bus, les trains ou arrêtons de parler de mobilité !
 - Transport public
 - A quand les pistes cyclables reliant nos villages
 - A quand des transports en commun sur le Vercors pour relier les villages et le nord Vercors
 - Bus Vercors-Grenoble : pas assez de fréquence, taux de remplissage selon les horaires (bus trop grand). Proposition : des bus plus petits, fréquences ajustées aux horaires de travail
 - Proposition : l'ouverture aux piétons et cyclistes au moins sur la moitié de la route fermée qui est entretenue toute l'année !
 - Vercors Drôme-Royans : Absence de piste cyclable / Relier les villages par des pistes cyclables
 - Vercors Drôme + Royans : Grand manque de piste cyclable / Relier les communes, équiper les abords des écoles et collèges, installer des garages à vélo couverts.
 - 4 Montagnes : Les files de voiture les week end d'hiver

- Tout le plateau : la quantité hallucinante de sel déversé sur les routes enneigées / moins de sel et réapprenons à conduire sur des routes blanches
 - Saint Nazaire en Royans : Village magnifique , véritable porte d'entrée du Royans/Vercors avec son aqueduc , ses restaurants , son bateau à roue et ses ruelles sinueuses. Malheureusement , tout cela est gâchée par le trafic routier important et surtout par les camions qui ont du mal à traverser le village trop étroit.
 - Route des Ecouges : Magnifique route d'entrée sur le Vercors depuis la plaine de l'Isère. , proposition : Faire de l'ancienne route des écoutes un mode doux pour les piétons et cyclistes..
 - 4 Montagnes : Retravailler la question des mobilités entre le haut et le bas : Proposition ; reprendre l'idée du téléphérique
- Un coup de gueule plus spécifique sur l'accessibilité :
- Col de l'Arzelier : J'appréciais la montée estivale par le télésiège facilitant l'accès au points de vue sur le Balcon Est, sur les Alpes et le Trièves puis la descente à pied ou en trotinette. C'était une réelle ***mise en valeur du territoire*** accessible à un grand nombre de personnes parfois même à mobilité limitée.

B. Enquête :

Une thématique abondamment traitée par les personnes enquêtées avec **75 remarques à ce sujet.**

- Un + pour l'action du parc :
- Bravo pour le travail réalisé sur les idées de sorties en transports en commun dans le Parc
- Plusieurs descriptions du Parc idéal font référence à un Parc sans voiture ou à des modes de transports doux :
- Un parc où on laisse sa voiture à l'entrée, à l'intérieur duquel on ne peut circuler qu'à pieds, à cheval ou en vélo
 - Un Parc naturel où les activités humaines sont limitées pour respecter la vie des autres espèces animales et végétales, qui innovent dans les moyens de transport doux et la restriction des moyens de transport motorisé individuel, qui limitent au maximum le tourisme polluant et prend soin de l'état des sols, de l'eau et de l'air.

Communication/information pour les usagers sur les alternatives à la voiture :

- Communiquer beaucoup plus sur toutes les types de transport disponibles.
- Davantage communiquer sur les alternatives à la voiture individuelle : toutes les lignes de transports en commun sans omettre celles - importantes- qui permettent d'effectuer les dernier Km (transports à la demande, voir notamment dans les petites communes et transports à réserver pour poursuivre le voyage en descendant dans les gares SNCF
- Rajouter des dessertes par transports en communs simples et appuyées sur une bonne communication (en particulier affichage).
- Faire de la communication visuelle sur les routes pour inciter à une mobilité douce, distance avec la gare la plus proche, les covoit etc.

Limiter l'usage de la voiture :

- Juguler les déplacements pendulaires
- ne pas favoriser le transport motorisé individuel
- Réguler le tourisme voiture.
- Ne pas faciliter les navettes Grenoble - plateau qui induisent des nuisances monumentales.
- favoriser les déplacements en multipliant les navettes / mini-bus sur le plateau à un prix défiant toute concurrence.
- Il faut limiter la circulation automobile liée au tourisme sur le plateau et dans le parc.
- L'hiver mettre en place une navette à destination des stations pour éviter le va et vient des voitures.
- Développer les transports en commun et limiter l'usage de la voiture.
- Etre plus énergiques sur le plan politique face au "tout voiture" du CD 38.

Promouvoir des alternatives à la voiture:

- En matière de mobilité, il faut évidemment favoriser les déplacements non polluants (par exemple vélo mais aussi développer les élevages de chevaux/ d'ânes et proposer ce mode de transport et de déplacement sur le parc comme véritable alternative locale aux automobiles).
- Avoir une réflexion sur la mise en place possible d'un genre de "vélolib" à l'échelle du massif ?
- Développer par exemple un réseau de location de vélo électrique intercommunal sur les 4 montagnes.
- Favoriser les mobilités douces et décarbonées: pistes cyclables, réseau de transport en commun si possible avec motorisation peu polluante.
- Les enfants doivent réapprendre à faire du cheval.
- Créer des navettes pour marcheurs ou cyclistes de villages en villages
- Faire des expériences pour de nouveaux moyens de mobilité.
- Relance le projet de téléphérique Lans-Aglo

Sécurisation et entretien des infrastructures

- Sécuriser tout les hameaux traversé par la D531 (trottoir, plot, chicane ou autres.)
- Entretenir le mieux possible les équipements actuels, obtenir une sécurisation et un entretien des routes hivernales homogènes
- Pas d'A51: aménager la route 1075 de manière à autoriser des dépassements sécurisés. Cette route est celle empruntée par de plus en plus

de vacanciers à la recherche d'authenticité de nos territoires.

- Limiter la vitesse des transports motorisés individuels
- Idées de sorties en transports en commun dans le Parc: mettre ces itinéraires sur le site du Parc, sur le site de rando, baliser davantage les sentiers à partir de l'arrêt de bus ou des gares en créant, lorsque c'est possible de nouveaux sentiers pour ne pas avoir à marcher sur les routes.
- Agrandir les routes afin d'y inclure de réel piste cyclable à part des voitures pour plus de sécurité.
- Un meilleur agencement des routes pour la pratique du vélo ou de la marche.
- Favoriser les transports doux (marche, vélo) en permettant un accès sécurisé sur les routes
- Inciter le développement des mobilités douces (problèmes de respect entre automobilistes et cyclistes, donc baliser plus des pistes cyclables empruntables aussi par le ski sur roulettes).
- Favoriser les transports doux (marche, vélo) en permettant un accès sécurisé sur les routes

Demande d'axes pour les mobilités douces :

- Accompagner les collectivités pour aménager les centres villages de façon innovante, conviviale et redonner la priorité aux piétons : enfants, touristes...et ainsi aider au changement de comportement « tout voiture »
- Améliorer les accès sans voiture
- 4 remarques sur des **voies vertes** : Aménager une piste cyclable sur le tour du "canton" ; Améliorer la mobilité par des voies vertes, Une via Royans comme dans le massif des 4 montagnes ; créer de vraies infrastructures pour les vélos, offrir plus de piste cyclable.
- Il faut créer des axes de mobilité douce (Piéton, vélo, cheval) entre tous les villages importants du plateau, et du Parc.
- **Piétonisation des centres-villages** : Rendre les villes piétonnes ; réfléchir à rendre certains villages piétons en saison estivale.
- Créer des zone de stationnement voiture gratuite à proximité des villages

Incitation pour les particuliers :

- Inciter financièrement la mobilité douce chez les particuliers aide à l'achat d'un vélo électrique, ou d'une voiture à hydrogène.
- Continuer à soutenir/accompagner les mobilités douces et partagées.

Covoiturage et auto-stop organisé

- Développer l'offre de covoiturage déjà existante (Illicov), en la subventionnant le cas échéant : gratuité pour les passagers !
- Avoir la possibilité sur le site du Parc de trouver des personnes qui font le même trajet tous les jours et qui souhaitent faire du covoiturage.

- favoriser le co-voiturage pour "descendre" dans la vallée (application en appui avec un site important : une page dédiée sur un site national à la forte notoriété)
- Encourager le covoiturage avec des zones de parking.
- Encourager le transport ferroviaire et le covoiturage !
- Mise en place d'auto partage, plus de navettes dans la journée avec une connexion avec la Drôme
- covoiturer un maximum pour les pendulaires
- Continuer à encourager le covoiturage, autostop, conserver le réseau de bus actuel qui est parfait !
- Inciter le covoiturage, le stop encadré

Transports en commun :

(16 remarques particulièrement sur ce sujet)

- 7 remarques pour demander de **ne pas réduire les bus et les horaires** :
 - ne pas supprimer les cars ; densifier les services de bus ; ne pas réduire/supprimer des transports en commun ; Augmenter la fréquence des transports en commun, ne pas enlever des lignes de bus ; Favoriser plus les transports en commun pour rejoindre le Vercors ; ne pas réduire les horaires et lignes de bus sur les 4 montagnes et jusqu'à Grenoble ; Augmenter les transports en commun entre Grenoble et le Vercors (nombre de bus trop faibles). ; Augmenter les fréquences des cars départementaux
- le ramassage scolaire a longue distance pollue ;
- Créer des navettes type transport à la demande sur des lignes fixes non desservir par les transport actuels.
- Je trouve ça déjà bien sur le Vercors nord mais les bus commence à être remplis.
- Réfléchir sur des modes collectifs "propres" tels que les bus pour les liaisons internes au propane ou éthanol
- Développer les bus transmassif et interdépartementaux
- Rajouter des dessertes par transports en communs simples et appuyées sur une bonne communication (en particulier affichage).
- Faire des voies plus directe et rapide pour les transports en commun (bus, covoiturage, au moins 2 dans la voiture)
- L'hiver mettre en place une navette à destination des stations pour éviter le va et vient des voitures.
- Favoriser les transports en commun vers les lieux touristiques

Train (dont ligne Grenoble / Veyne /Gap) :

- Encourager le transport ferroviaire et le covoiturage !
- Mettre en cohérence les horaires des gares avec les bus
- Faire coïncider les départ de bus de la gare de Grenoble avec les arrivées de train. Diminué les tarifs.
- Remettre une ligne de tram entre Grenoble et Villars de Lans. Pourquoi cela serait il une utopie à long terme.
- ne pas cautionner les bus de remplacement du train qui nous font passer du 21 ième à la première moitié du XX ième siècle : pollution, dégradation des routes, non respect des correspondances, billetteries multiples,
- Ne pas SUPPRIMER LA LIGNE Grenoble / Veyne /Gap
- Vous battre encore plus fort pour le maintien du train Grenoble-Gap.
- MAINTENIR LA LIGNE Grenoble / Veyne /Gap
- Aider le train Grenoble -Gap à vivre touristiquement : à quand un guide des randos vercors via les gares du train? et un train du dimanche matin rempli de randonneurs de la métropole?

Livraisons :

- Coordination des livraisons,
- Créer une zone de stockage pour l'ensemble des livraisons sur les 4-montagnes : permettrait de limiter les déplacements des camions, au profit de véhicules plus petits, désengorgerait nos routes, et développerait l'emploi local
- Meilleure gestion de la forêt pour que le bois de chauffage urbain de Villard de Lans provienne exclusivement de la forêt locale en évitant les camions de livraison d'autres régions.
- Interdire les plus de 19T sauf dérogation exceptionnelle du maire ;

Télétravail :

- Encourager toutes les initiatives permettant au télé-travail de se développer. Afin que le territoire abrite de + en + de profils aux compétences variées et afin qu'il ne devienne surtout pas une "banlieue dortoir" de Grenoble.
- Développer les points de co-working etc. pour limiter les déplacements pendulaires domicile travail.

Accessibilité

- Favoriser l'accessibilité à tous.
- Développer des sentiers pour les personnes à mobilité réduite
- Meilleur accueil pour les personnes en mobilité réduite et porteuses d'autres handicaps. Encourager le sport adapté.

Communication

Les remarques qui évoquent les communications sont plus souvent en demande de limitations et de déconnexion.

- avoir partout un fonctionnement internet fluide
- En matière de communication, il faut créer un pôle radiocommunication, pour palier à la défaillance potentielle des satellites ou opérateurs télécom. Il faut créer un pôle de radioamateurs pour pouvoir assurer des communications résilientes entre communes en cas de défaillance des systèmes de communication actuels.
- limiter l'utilisation de toutes les technologies modernes (Internet, GPS, électronique High tech) qui sont particulièrement vulnérables aux crises à venir
- Miser sur les lieux non exposés aux ondes diverses au lieu de laisser les antennes satellites se développer de partout. "Ici on se déconnecte vraiment" comme slogan
- Un parc qui communique en ligne sur ces choix radicaux Nature mais qui reste déconnecté dans la nature : ni camera, ni vidéosurveillance, ni relais antenne etc.
- Ne pas permettre l'arrivée de la 5G sur le territoire

Rallyes, motos et bruit

A. CDC/CDG :

10 coups de gueule :

- Tout le plateau : les **motos et les rallyes autos** totalement insupportables de par leur nombre croissant, leurs incivilités récurrentes et leur niveau sonore / interdire les rallyes autos même touristiques et limiter le nombre de motos, si trop difficile → interdire
- Nuisances sonores monstres et fréquentation forte

- **Trophée Andros** (cité 3 fois):
 - Trophée Andros : l'activité est polluante d'un point de vue sonore, lumineux et écologique. Cet évènement ne sert pas le Vercors en terme de vitrine. , proposition : passer au tout électrique ou à la bicyclette ! Et travailler dans le détail un système de navettes entre la métropole et le circuit ; entre les quatre montagnes et le circuit, sur le modèle de ce qui est fait pour la Coupe Icare.
 - Trophée Andros n'a rien à faire dans un Parc ! Prop : Ne plus accueillir le Trophée Andros
- **Chateau Bernard : Rallye auto du balcon est** en plein pic de pollution durant les vacances (13 juillet 2019 Proposition : interdire les courses automobiles dans le PNRV : **Trophée Andros, Monet Carlo, Tests pneus michelin à saint-Michel les portes**
- **Chute de la Druise** (...) De plus s'ajoutent des nuisances sonores (nombreux vols d'hélicoptères en pleine saison) (...)
- **Route des feuilles** : surfréquentation des voitures , proposition : fermer l'accès aux véhicules motorisés (hors sylviculture), favoriser un tourisme doux.
- **Motos** :
 - Les MOTOS, ça suffit !
 - Trop de motos qui dénaturent le territoire
- **Gorges de la Bourne** : Bruit extrême des moteurs (cité 2 fois)

B. Enquête :

19 remarques :

Nuisances sur l'environnement

- Interdire fermement les activités provoquant des nuisances sur l'environnement (manifestation de sport mécanique !)
- Sortir des activités polluantes (neiges artificielles, rallyes de voitures...)
- Limiter la vitesse des transports motorisés individuels
- Ne pas développer des tourisms polluants comme la moto ou autres

Pollution sonore :

- Sévèrement réprimer impitoyablement les motos bruyantes, véritable pollution sonore
- Il faut se pencher sérieusement sur la pollution sonore, qui devient un problème croissant. Le tourisme en moto sur des grosses cylindrées très bruyantes, en groupes très nombreux, est devenu une nuisance (le col des Limouches est infernal de ce point de vue).

Demande de faire respecter les interdictions :

- Ne pas autoriser les "sports" mécaniques hors des zones autorisées
- Faire respecter les interdictions de loisirs motorisés.
- Veiller à l'interdiction d'engins motorisés dans les espaces naturels.
- Loisirs motorisés : aider les communes (informations) au respect et l'application de la loi régissant les loisirs motorisés à des fins de loisirs
- sanctionner quads et motos qui font du moto-cross sauvage.

Ne pas promouvoir les manifestations et les usages

- Ne pas promouvoir de manifestations motorisées: rallyes automobiles ou motos, véhicules tout-terrain sur pistes cyclables
- Ne pas ouvrir les chemins aux loisirs motorisés
- Ne pas accroître le nombre de voitures et de motos qui vont emprunter les routes remarquables!!! Qu'ils marchent au lieu de polluer.
- Ne pas favoriser les rallyes et autres circuits motorisés dans le territoire du Parc pour des raisons évidentes d'exemples négatifs donnés, de pollution, de risques d'accident, de détérioration des routes fragiles qui servent à communiquer entre les hameaux. Les exemples sont nombreux de manifestations aberrantes et subventionnées soutenues par les élus du Parc : rallye auto du Vercors sur les communes du Balcons Est (il a lieu le 13 juillet en 2019 à l'arrivée des visiteurs, quelle belle une pub pour un Parc), test des pneus sur la route de Saint Michel les Portes, Trophée Andros, retour du rallye Monte Carlo... des aberrations dans un Parc alors qu'on demande aux citoyens de moins consommer, moins polluer, se déplacer intelligemment. Ces événements sont très polluants au moment des repérages et des jour J mais donnent aussi des mauvais exemples. Après ces événements destructeurs, nombreux sont ceux qui reviennent sur les routes du Parc "pour jouer" aux pilotes sans respecter les limitations de vitesse : pollution de l'air, bruit, danger pour les riverains, les visiteurs, les cyclistes. Le bruit s'entend jusqu'en montagne, les randonneurs sont également gênés.
- Ne pas laisser les élus locaux soutenir et développer des projets de rallye automobile qui nuisent à l'image du parc.
Ne pas favoriser les "sports" mécaniques (quad, skidoo, motos de cross et trial...)
- Ne pas autoriser des manifestations comme "le trophée andros"
- Ne pas faire du tourisme de "voitures et motos"
- Ne pas devenir un circuit d'entraînement pour motards,
- Ne pas continuer à organiser des événements bruyants et ou polluants, tels le trophée Andros et le WE de ball trap des chasseurs en juin

Survol du Parc et de la Réserve :

- Limiter au maximum les survols à basse altitude d'avions de tourisme de plus en plus nombreux au dessus du parc, des hauts plateaux et de la réserve.

- Une autre nuisance est le survol par des petits avions ou ULM, notamment autour des monts du matin avec les aérodromes de Romans et de Chabeuil, des heures de bruit de moteur alors qu'on est sur des sentiers perdus. Est-ce possible de voir avec les aérodromes pour limiter les survols ? Est-ce possible de solliciter les gendarmes pour mesurer et éventuellement sanctionner le bruit ?

BIODIVERSITÉ / RESSOURCES / ESPACES

Biodiversité

Richesse de la biodiversité

A. CDC/CDG :

21 remarques évoquent la richesse de la biodiversité du territoire, souvent en lien avec une action à mener (information, sensibilisation, protection : voir thématiques transversales).

- 13 coups de coeur, par exemple :

- La Gervanne, paysage et richesse de la biodiversité
- Plateau d'Ambel, site préservé sans trop de monde et nature très présente.
- Cette crête qui sépare le Val d'Autrans-Méaudre, du Val de Rencurel (...) est préservé et constitue une zone de quiétude pour la faune. , proposition : de ne pas réaliser ce sentier des Crêtes, projet de la commune d'Autrans-Méaudre en Vercors, qui constitue un investissement énorme, inutile et qui contribue à détruire le patrimoine naturel Vercors qui est justement son atout touristique majeur
- et 4 coups de coeur qui évoquent la Réserve
 - Les hauts plateaux, la beauté des paysages, à préserver, comment Cohabiter avec le loup ? Dans le respect de chacun
 - Vallée du Combeau-Glandage, sauvage, diversité biologique, Panoramique.
- Dont 2 plus spécifiquement les réintroductions d'espèces :
 - Les Hauts Plateaux, lieux magnifiques préservés et naturels : continuer à préserver ce lieu réintroduction d'espèce animale disparue
 - La réserve des hauts plateaux, super beau et à continuer à préserver et à réintroduire plus d'animaux de montagne

- et 8 coups de gueule :

- Plateau d'Ambel :
 - Projet d'éolienne sur des couloirs à chiroptères
 - Col de la bataille : (...) Implanter des éoliennes dans ce secteur serait un énorme gâchis (...) Oui ça souffle, et les oiseaux l'ont bien compris.... ,proposition : (...) Informons le grand public sur le passage des oiseaux migrateurs, les chauves souris, et notre volonté de les laisser en paix pour qu'ils continuent d'exister...
- Cueillette :

- De moins en moins de fleurs sur Villard de Lans et Corrençon, difficile De surveiller chaque promeneur.
- Ramasseurs d'escargots et de fleurs, etc.
- Laissez les fleurs dans les champs ! Pour que les autres en profitent. Notre Vercors est si beau.
- La chasse devrait être interdite sur tout le territoire
- Corrençon : on constate de plus en plus le manque de neige dû au réchauffement climatique disparition des espèces animales Proposition : navettes, pouvoir observer les animaux sans les déranger (installation d'observatoires?)
- Petits Goulets Pas de déviation des Petits Goulets par l'impasse des blaches : lieu riche en biodiversité Proposition : choisir l'autre option, moins chère et simple

Protection/Préservation de la biodiversité

A. CDC/CDG :

35 remarques liées à la protection ou à la préservation, dont :

- 1 coup de gueule concernant la chasse sur le Col de Gaudissart et Combe Laval : (...) promouvoir l'arc et l'arbalète.
- 3 coups de gueule pour refuser trop de contraintes liées à la protection :
 - La Réserve ne présente aucun intérêt, il faut laisser l'homme intervenir !
 - Réserve trop sanctuarisée
 - contre la RBI, Corrençon n'aurait jamais accepté
- 9 remarques qui demandent davantage de protection :
 - préserver préserver éduquer +++++ ne pas accueillir tout
 - Arête sud du Cornafion : jolie arête au coucher du soleil avec des potes , proposition : laisser cette arête sauvage et éviter le suréquipement
 - Au col du Liorin, décharge sauvage qui plus est dans un ruisseau...
 - Lac des fées : C'est un lieu magnifique et méconnu , proposition : Réfléchir à un statut de protection (*Note : déjà statut communal « forêt remarquable?*)
 - Les gorges de la Bourne : trop fragile
 - Les chasseurs qui font des marques à la peinture sur les arbres
 - Grand Veymont et Mont Aiguille : Les merveilles du Vercors , ces deux hauts lieux protégés et accessibles en randonnées.Magnifique. , proposition : Continuer à le préserver (Le mont Aiguille cité 2 fois)

- Pistes bitumées pour le biathlon à Corrençon, que faire ?
- Combe de St Nizier et pas de la Bergère : Typique du Vercors, paysage sauvage et préservé malgré la piste qui le traverse, d'une grande biodiversité. Toute la zone de rochers et lapiaz sous le chemin est un refuge pour la faune: chamois, téttras, etc. La combe de st nizier (entre la piste et le pas de la Bergère) est tout simplement sublime, un havre de paix et de biodiversité. Proposition : Je propose de limiter le pastoralisme dans ce coin, car il dégrade la biodiversité, dérange les animaux qui y trouvent refuge, et est contraire aux activités de loisir et de nature (randonnée). Les randonneurs sont souvent confrontés également aux chiens de garde, des troupeaux comme sur le site des Ramées. Je comprends la volonté économique de préserver l'élevage ovin sur le Vercors, mais pas au détriment de tous les sites de promenade et de refuge pour la faune. Ce site est devenu quasiment impraticable en été.

- 5 remarques liées à la protection des milieux des activités touristiques :

- Les douilles des biathlètes, que faire ?
- Ras le bol des sports extrêmes surtout ceux qui se disent Vert et qui abiment le nature et ne savent même pas où ils sont !
- Cette crête qui sépare le Val d'Autrans-Méaudre, du Val de Rencurel a un caractère sauvage avec de jolis points de vue sur Les Coulmes, la Bourne, ... il est préservé et constitue une zone de quiétude pour la faune. , proposition : de ne pas réaliser ce sentier des Crêtes, projet de la commune d'Autrans-Méaudre en Vercors, qui constitue un investissement énorme, inutile et qui contribue à détruire le patrimoine naturel Vercors qui est justement son atout touristique majeur
- Col de Tourniol : peu aménagé , proposition de guider les usagers pour éviter la divagation et limiter la forêt de progresser
- Vallon de Combeau : Site préservé mais accessible aux randonneurs ou même aux apprentis randonneurs. Paysages magnifiques avec vue sur le Mont Aiguille , le Grand Veymont et une quiétude appréciable loin de l'urbanisation. , proposition : Continuer à préserver et protéger le site du tourisme de masse.

B. Enquête :

- Ne pas faire des aménagements qui détruirait la biodiversité
- Une gestion un peu mieux équilibrée entre les Hauts Plateaux où la surveillance est très présente et les alentours proches des villages où la nature n'est qu'un terrain de jeux sauvages que ce soit dans les champs ou dans les forêts
- Faire appliquer le règlement actuel concernant les interdictions de plus en plus outrepassées (présence de chiens domestiques et non tenus en laisse, manipulation de drones, feu, ...).
- Le Parc représente pour moi un équilibre entre la nature, la montagne, la forêt, ses activités agricoles, commerciales, artisanales et touristiques sans justement dénaturer par une urbanisation trop importante, une agriculture respectant les équilibres fragiles et une forêt se

renouvelant sans surexploitation. L'homme y habite en pleine conscience qu'il se doit de respecter ce lieu pour les générations futures.

- Parc idéal :

- Un lieu qui préserve avant tout l'environnement sur lequel il agit
- Un espace naturel favorisant la biodiversité avec une activité humaine traditionnelle exercée en cohérence avec le respect de la nature
- Il faut reconstruire un véritable Ecosystème sur le plateau et dans le parc, équilibré, soutenable, en réintroduisant éventuellement d'autres espèces végétales ou animales, qui intègre l'homme pour ne pas faire croître la population au delà d'un effectif soutenable dans la durée.

- Action du Parc :

- Accroître le travail de suivi des espèces faune et flore en mettant davantage à contribution les gardes et écogardes qui sont sur le terrain.
- Communiquer sur la biodiversité du massif pour sensibiliser un public large et valoriser les choix du Parc pour la gestion et la protection des espèces sur son massif

- 38 remarques spécifiquement sur la biodiversité, dont :

- conserver nos richesses naturelles y compris celles de proximité
- Si l'agriculture et la forêt ont une gestion respectueuse de la biodiversité (ce qui n'est pas le cas actuellement dans l'ensemble) le Vercors peut être un lieu où les urbains trouveront un air et un environnement sain
- Avoir constamment la préoccupation de la biodiversité dans toute intervention sur le massif
- Il faut reconstruire un véritable Ecosystème sur le plateau et dans le parc, équilibré, soutenable, en réintroduisant éventuellement d'autres espèces végétales ou animales, qui intègre l'homme pour ne pas faire croître la population au delà d'un effectif soutenable dans la durée.
- Interdire strictement l'usage du glyphosate dans le Vercors, dont les diffusions sur les voies ferrées sur les réseaux sncf.
- Il ne faut pas rompre les équilibres biologiques, ou laisser croître tout ce qui peut menacer ces équilibres (tels que tourisme de masse, agriculture et élevages intensifs, pesticides et produits chimiques...)
- garder cette biodiversité (partout elle régresse) elle est très importante
- Renforcer la protection des hauts plateaux: malgré l'interdiction, on voit souvent des randonneurs avec leur chien
- s'intéresser aux espèces communes : vers de terre, ver luisants, rouge gorges ou écureuil ! accueillir les hamsters réfugiés du contournement de Strasbourg

- prendre en compte la biodiversité en amont de tous les projets d'aménagements
- Faire des efforts indispensables pour l'avenir et ne pas accélérer l'appauvrissement des espèces
- Protéger les zones de biodiversité. Éviter la sur fréquentation dans les zones sensibles et être très vigilant dans la réserve intégrale.
- renforcer et continuer à travailler sur les corridors écologiques

- Protection des **espèces menacées (voir aussi chasse)**

- Protéger les prédateurs (renard, loups, lynx, martre...) autant que les hommes et les bergers (cohabitation respectueuse). (...) Ne pas croire que les espèces peuvent s'adapter à toute forme de dérangement, et que certaines espèces ne pourraient pas s'éteindre.
- Il faut protéger la biodiversité surtout s'il y'a des espèces en voie de disparition
- Stricte protection des espèces menacées, tétras lyre, gelinotte en particulier. Marquer les zones de protection en hiver / printemps
- veiller à la sauvegarde des espèces menacées (tétras-Lyre ? par exemple ?)
- En revanche, protéger les aigles et autres rapaces.

- Régulation de certaines espèces :

- limiter les vautours qui attaquent les agneaux et prolifèrent trop.
- poursuivre la préservation, détruire les espèces envahissantes

Réintroductions d'espèces

- 2 remarques qui demandent de poursuivre le travail engagé par le Parc :

- continuer les réintroductions d'espèces endémiques disparues
- Poursuivre et favoriser la réintroduction d'espèces (succès avec les marmottes et les bouquetins)

- 2 demandes pour réintroduire davantage :

- Réintroduire les écrevisses dans les rivières
- Travailler sur la réimplantation des espèces

- Demandes pour ne pas réintroduire d'espèces inadaptées ou non locales :

- Le Vercors possède une excellente biodiversité, il ne faut pas l'augmenter mais la maintenir telle qu'elle est. Ne pas chercher à réintroduire ou maintenir en place des espèces animales et végétales inadaptées.
- Ne pas Introduire de la faune ou flore non locales.
- arrêter les lâchers de faisans et autres espèce allochtones (chasse)

Chasse

2 définitions du Parc idéal évoquent la chasse :

- Un lieu où la chasse est interdite ainsi que les animaux domestiques.
- Un Parc sans chasse avec une gestion légère et raisonnée de la forêt où les espèces faunistiques et floristiques peuvent reconquérir le territoire.

- Demandes d'**interdire la chasse** sur le territoire:

- Il faudrait interdire la chasse.
- favoriser le retour des espèces sauvages, mettre fin à la chasse sur tout le territoire.
- Il ne faudrait plus cette incohérence entre l'autorisation de la chasse et la constitution d'un PNR ou d'une réserve naturelle.
- Ne pas inciter la chasse. Ne pas autoriser les ball-trapes Chaque année, il est estimé en France, une dispersion dans l'environnement respectivement par la chasse et par le ball-trap de 6 000 et 2 000 tonnes de plomb. Cette dispersion est une source de nuisances importantes en raison de la toxicologie avérée du plomb. A cela s'ajoute les milliers de projectile orange fluo jeté en l'air puis après tire, dispersés dans la Nature ou retombés intacte dans la forêts et non ramassé.
- Supprimer les ball-trap : on ne joue pas avec des armes à feu !
- Interdire la chasse voire toute activité humaine dans certaines zones spéciales
- Veiller au sur-développement de la chasse
- Il faudrait interdire la chasse pour laisser les écosystèmes se rééquilibrer naturellement même si cela prendra plusieurs décennies.

- Demandes d'**interdire la chasse de certaines espèces** :

- Interdire la chasse aux oiseaux
- Interdire la chasse au lièvre variable, au logopède, au tétras (gélinotte?) sur une durée de 5 ans renouvelable
- arrêter les lâchers de faisans et autres espèce allochtones, laisser les renards faire leur travail, notamment sur les rongeurs et arrêter de le classer nuisible, de même pour le blaireau, raccourcir la saison de chasse au chevreuil et au sanglier, vu la présence du loup, diminuer les quotas de chevreuils et de chamois (de cerfs?) en conséquence, interdire la chasse par temps de neige
- Ne pas autoriser les tirs de loups, ne pas classer les renards nuisibles, ne pas déterrer les blaireaux
- cadrer la chasse et la pêche
- Ne pas chasser les tétras lyre
- Arrêter le comptage avec les chiens de chasse qui sont dommageables pour la faune et donne une très mauvaise image. Limiter, autant que faire se peut, la chasse : période, nombre de bêtes à tuer. Il faudrait que les chasseur s'adapte au contexte. Le PNR attire de très nombreux randonneurs, skieurs de fond, ils ne devraient pas risquer leur vie
- Interdire la chasse du cerf en période de rut renforcer, la chasse au tétras lyre et au lagopède ne devrait plus exister

- Demandes de **jours sans chasse** :

- Commencer par interdire la chasse les WE et jours fériés puis l'étendre à toute l'année
- Instituer une voire deux journées sans chasse par semaine sur tout le territoire: mercredi et dimanche.
- Interdire la chasse le mercredi, le samedi et le dimanche
- Je ne suis pas anti-chasse, mais les déploiements de chasseurs et de véhicules le dimanche est excessif et génère un sentiment d'insécurité. Faire du dimanche, le jour où les familles sortent le plus, un jour sans chasse ?

Demande de création d'espaces préservés

Parc idéal :

- Un endroit où la nature est préservée et où l'être humain, de part ses activités ne peux que la contempler et pas la détruire.
- Un espace naturel où des zones sanctuaires seraient désignées, dans lesquelles aucune intervention humaine ni même aucune présence humaine ne serait autorisée. Il y aurait également des forêts naturelles dont certaines pourraient être parcourues pour sensibiliser les personnes à l'équilibre des écosystèmes.
- de sanctuariser les Hauts Plateaux et respecter la biodiversité.

- Augmenter les espaces protégés, interdire certaines zones en période hivernale ou de reproduction.
- Des remarques qui demandent des zones sans intervention humaine :
- plus de zones d'évolution naturelle des espaces, sans AUCUNE intervention humaine
 - Le maintien des équilibres se fait naturellement, il suffit souvent de laisser la nature faire
 - entièrement dédié aux animaux sauvages
 - Conserver les aires protégées et les espaces naturels
 - Rien, surtout ! Laisser simplement la nature tranquille.
 - Créer des zones sanctuaires.
 - Une nature vierge dans certaines zones et le maintien d'un équilibre avec la nature dans les zones habitées.
 - Préserver l'aspect sauvage et nature du Vercors.
- en particulier pour la **forêt** :
- En matière de forêt, je suis pour la naissance de forêts naturelles où l'Homme n'interviendra en aucune façon dans le développement et l'équilibre de la forêt : pas d'élagage, pas d'abattage, pas de fauchage, etc. Ce serait en quelque sorte des zones sanctuaires afin de laisser prospérer et se rééquilibrer les écosystèmes.
 - Garder des espaces de forêts vierges, sans coupe annuelle.
 - préserver la surface boisée dans sa composition naturelle
- Une remarque évoque le projet de Vercors Vie sauvage :
- Ne pas Accepter des démarches d'acquisitions foncières sauvages comme celles de Léoncel. Etre plus virulent sur ce type de déviance sectaire qui "pompe" l'argent du citoyen et peut être celui moins vertueux des banques. C'est contre productif sur la protection de la nature, et sur l'image du Parc

Biodiversité et agriculture : voir Agriculture / agroécologie

Pollution lumineuse : voir Aménagement/pollution lumineuse

Pollinisateurs et apiculture

- Soutenir (l...) l'apiculture etc.
 - Il ne faut pas rompre les équilibres biologiques, ou laisser croître tout ce qui peut menacer ces équilibres (tels que tourisme de masse, agriculture et élevages intensifs, pesticides et produits chimiques...)
 - travailler sur les pollinisateurs, les pesticides et la ressource nectarifère
 - Installer plus de rucher. Inciter l'installation de quelques apiculteurs de plus en bio dans le vercors.
 - Encourager la pose des ruchers.
 - Développer les ruchers en aidant les apiculteurs financièrement
 - Rendre visible des parcelles de pollinisation pour les abeilles.
 - Procéder systématiquement à des tontes raisonnées
- Des remarques spécifiques liées à la protection des **pollinisateurs dans les espaces publics**
- Ne pas utiliser de désherbants extensifs (saint Nizier, Villard)
 - Que les communes, associations, état, écoles, etc, plantent des arbres fruitiers
 - Refleurir et reboiser les terrains municipaux inoccupés pour protéger les oiseaux et les insectes pollinisateurs
 - encourager les initiatives individuelles et collectives et communales pour favoriser la biodiversité.
 - Interdire strictement l'usage de tout pesticides dans le Vercors (communes et particuliers).
 - Ne pas continuer à couper les haies et utiliser des pesticides ou autres produits dangereux.
 - Ne pas tondre les terrains municipaux

Loup

A. CDC/CDG :

6 coups de gueule :

- Lans : Piste de ski de Lans aux Ramées Tirs de nuits (répétés) !? Effarouchement ?
- le Parc de demain, c'est un parc sans loup
- Il faut préserver la nature mais pas les loups !
- Trop de loups défendons nos Bergers
- Réguler les loups, zone pour les loups.
- protéger les loups tout en facilitant la cohabitation avec les bergers

B. Enquête :

Information et connaissance de l'espèce

- Valoriser la présence du loup et de la faune globalement auprès des visiteurs qui sont demandeurs d'informations et sont motivés par ces aspects
- Diffuser des études fiables (réalisées par l'Etat, les associations) du retour naturel du loup (dans les villages il est encore dit que le loup a été RÉINTRODUIT). Information à destination notamment des :
 - élus du territoire du Parc dont certains continuent de répandre des rumeurs et des contre-vérités grossières à propos de l'élevage, de la chasse et de l'impact imputé au loup. Certains n'hésitent pas à monter une partie de la population contre les autres (clan chasseurs/éleveurs contre "écologues") alors qu'il est temps de réfléchir à une véritable cohabitation et à profiter des avantages de la présence du loup notamment envers les visiteurs
 - et de la presse locale

Action du Parc concernant le loup :

- Continuer votre soutien aux éleveurs qui mettent en place des mesures de protection contre le loup.
- Continuer à aider et soutenir les agriculteurs vis à vis de la problématique du loup.
- continuer le travail de réflexion sur la cohabitation
- Continuer sur votre approche pragmatique de la problématique "loup", et la conforter en communiquant sur l'existence de prédateurs moins connus comme le lynx.
- continuer à travailler à développer la bonne cohabitation avec le loup

Cohabitation loup/pastoralisme

- informer les gens sur la cohabitation saine et possible entre le loup et les pratiques pastorales et aider les éleveurs à mettre en place des pratiques adaptées. Et pour le public craintif, informer que c'est le loup qui craint l'homme et qu'il ne représente aucun danger pour eux contrairement à la chasse.
- éviter de supprimer des prédateur comme le loup mais le maintenir à un équilibre raisonnable pour l'élevage
- interdire la présence de certaines espèces comme le loup mais travailler de près les relations avec les bergers pour une cohabitation
- Favoriser la cohabitation des éleveurs et des loups: conditionner l'indemnisation de la prédation à la protection effective des troupeaux,
- garder physiquement les brebis dans les alpages

Régulation de l'espèce

- Mieux réguler le loup
- laisser le loup faire son travail, le "réguler" au cas par cas si trop gourmand en brebis.
- Etre vigilant avec les prédateurs comme le loup qui fait beaucoup trop de dégâts.
- Contenir le loup qui attaque les troupeaux.

Protection de l'espèce

- Ne pas autoriser les tirs de loups, ne pas classer les renards nuisibles, ne pas déterrer les blaireaux
- interdire les tirs de loups.
- donner sa chance au loup
- Ne pas éradiquer les loups
- Protéger les renards et les loups
- Arrêter de trouver toujours des excuses pour supprimer le loup et les autres prédateurs et se poser les bonnes questions. " Le loup mange un chevreuil dans le jardin d'une maison... Le loup est dans le jardin de la maison ou la maison est dans le jardin du loup ?"

Cohabitation patous et randonneurs :

A. CDC/CDG :

8 coups de gueule :

- Combe de St Nizier et pas de la Bergère : (...) La combe de st nizier (entre la piste et le pas de la Bergère) est tout simplement sublime, un havre de paix et de biodiversité. Proposition : Je propose de limiter le pastoralisme dans ce coin, car il dégrade la biodiversité, dérange les animaux qui y trouvent refuge, et est contraire aux activités de loisir et de nature (randonnée). Les randonneurs sont souvent confrontés également aux chiens de garde, des troupeaux comme sur le site des Ramées. Je comprends la volonté économique de préserver l'élevage ovin sur le Vercors, mais pas au détriment de tous les sites de promenade et de refuge pour la faune. Ce site est devenu quasiment impraticable en été.
- Ramées : conflit d'usage avec le pastoralisme
- Tussac : Le site est toujours aussi magique, mais, il est de plus en plus difficile de s'y rendre en période d'estive, notamment à cause des Patous qui sont un peu trop hargneux voire dangereux. , proposition : Très peu d'idée constructive sur ce point compte tenu de la complexité de ce chantier.peut être faire en sorte que les patous soient plus dociles avec les randonneurs
- Les patous dans les alpages
- Patous agressifs, changer le patou par l'espèce utilisée en Italie
- Patous sur les hauts plateaux (camping...)
- Il serait intéressant de faire se rencontrer Bergers, Patou et randonneurs afin d'avoir une meilleure entente entre eux et Connaissance de ce milieu.
- Troupeaux un peu trop en liberté, sous unique surveillance de chiens Pas toujours sympa.

B. Enquête :

Un Parc idéal : Un parc où le loup et le lynx pourraient vivre tranquillement et où les randonneurs sportifs ou autres rencontrent dans la montagne des Patous "éduqués"

- éduquer les patous
- Ne pas mettre des patous seuls avec les troupeaux car ils sont agressifs avec les promeneurs.
- Faire respecter les troupeaux dans la montagne : les randonneurs, au lieu de faire des détours, préfèrent traverser les troupeaux et s'étonnent et se plaignent que les patous ou autres chiens gardiens de troupeaux les attaquent. Les moutons nettoient la montagne, il serait dommage qu'ils ne viennent plus à cause des plaintes de plus en plus nombreuses des randonneurs
- Éviter les conflits l'usage avec fort rôle de la communication et de la pédagogie (exemple randonneurs et chiens de protection)
- Trouver une solution au problème des patous agressifs... Ne pas monter les gens les uns contre les autres, "randonneurs" ("touristes" ou non) vs bergers, etc. comme on le voit un peu se développer malheureusement.

Ressource en eau

B. Enquête :

Eau et agriculture : voir Agriculture / Eau

Eau potable et protection de la ressource

- Gestion de l'eau potable
- Le Vercors manque d'eau. Limiter les ensembles immobiliers et la neige artificielle en Hiver.
- Protéger les sources et les zones humides
- réfléchir à la gestion des la ressource "Eau"
- lutter contre la mauvaise exploitation des réserves d'eau potable trop ou mal exploitées par les stations de ski au détriment de la population.
- Ne pas pratiquer des tarifs dégressifs pour la consommation d'eau des particuliers et des industriels et des agriculteurs.
- valoriser les eaux de surface qui sont de qualité et d'un attrait majeur pour les familles, les enfants, les pêcheurs etc. (remettre la Fauge dans son lit à l'Essarton p. ex)
- Ne pas continuer d'arroser l'herbe des terrains de golf !
- S'interroger sur la gestion de l'eau par Véolia ... n'a t on pas livré les habitants en pâture à cette société pour se faciliter la vie ?
- Ne pas laisser faire (...) la multiplication des canons à neige qui entraîne une surconsommation de l'eau

Biodiversité et eau

- Nettoyer les ruisseaux encombrés par les branches mortes cela éviterait peut-être certaines érosions des berges.
- Attention à nos cours d'eau et à leur biodiversité (pollution presque invisible)
- cadrer (...) la pêche
- Continuer les actions en faveur des rivières

Piscine / baignade

- Le plan d'eau permettrait de diversifier les activités, (baignade, paddle, etc ...) de favoriser la biodiversité, bref une vraie plus-value pour le Vercors
- Créer un point d'eau baignade piscine écosystème comme à Megeve
- Avoir une piscine digne de ce nom
- Il manque un vrai plan d'eau où l'on peut se baigner dans le Vercors (surtout avec les périodes de sécheresses de plus en plus courantes en été) les gens recherchent la fraîcheur et en milieu calcaire l'eau se fait rare. Ce plan d'eau pourrait être à multi-usages et pourrait avoir un fort attrait touristique.
- Ne pas dépenser de l'argent pour des zones inutiles comme la retenue collinaire de Lans, dans laquelle on ne peut même pas se baigner ou se restaurer.

Autres demandes liées aux usages de l'eau

- rétablir (restaurer?) le fonctionnement de moulins à eau (roche pointue par ex.)
- créer une pisciculture d'espèces endémiques

Gestion des déchets

A. CDC/CDG:

Un coup de gueule qui demande au Parc de faire davantage de prévention sur les déchets

B. Enquête :

De nombreuses remarques sur le tri des déchets et leur réduction

Gestion des déchets, tri sélectif

- Lancer une journée intercommunale de ramassage de déchets après chaque saison d'hiver.
- Créer une ressourcerie.
- Développer une collecte des déchets responsable nominative
- Faire évoluer le tri sélectif ;
- mieux informer sur les déchets, encore renforcer le tri actuellement peu efficace,

- imposer le respect pour la question des déchets
- renforcer la communication sur la préservation de notre environnement et notamment sur les déchets, sur les rejets autorisés dans les eaux usées, etc.
- Faire des collectes géantes et locale (en calèche comme à la motte servolex) de produits chimiques que la région redirige vers les centres de tri spécialisés

Réduction des déchets

- Accompagner les restaurateurs et bars locaux pour réduire leurs déchets (compostage, achat en gros et en vrac, limiter les produits transformés et pas de saison)
- sensibiliser à la réduction des déchets
- Interdire le plastique : distributeur de produit sous emballage, produit en magasin sur-emballer, plastique dans vos bâtiments publics, etc.
- Ne pas promouvoir les publicités : produits sucrés, salé, gras, produit cosmétique sous emballage plastique
- informer les gens sur la surconsommation, à contrecourant des lobbies actuels.

Compostage

- renforcer les sites de compostage collectif
- Développer la méthanisation sur site pour produire de l'énergie à partir des déchets organiques, des stations d'épuration et des élevages agricoles.
- Ne pas continuer à épandre le compost venant de Fenat composé des boues d'épurations qui contiennent les produits chimiques et médicaments utilisés pas les habitants.
- Achat en gros et revente de composteur
- Offrir 2 poules par foyer (fait dans le royaux)
- Achat en gros et revente de composteur
- organiser des formations sur le compostage

AGRICULTURE/FORÊT

Forêt

A. CDC/CDG :

- 5 remarques concernant la thématique, dont 3 coups de gueule concernant les pistes forestières :

- Col de Tourniol : peu aménagé , proposition : de guider les usagers pour éviter la divagation et limiter la forêt de progresser
- La Fauge : trop de pistes forestières sur les 4 Montagnes
- Forêt de Lente : Un exemple rare de forêt comprenant des scialets, des sentiers, une faune et une flore relativement facile à observer. Une longue histoire entre les forestiers de la maison des Eyzaguier (brulée en 1944) et ce site.
- La sablière : Un site enchanteur sur l'ancienne voie d'importance menant au pas de l'allier. Ici la forêt majestueuse est emplie de trace de la présence de l'homme : Chemin pavés, murets de soutènements des voies, pierre encerclants l'ancienne sablière. Aujourd'hui le chemin pavé de mon enfance a été détruit en grande partie par les travaux forestiers et les murs de soutènements disparaissent ... le cercle de pierre de la sablière se dégrade ... le charme des lieux aussi. , proposition : La disparition de ces traces de l'homme par les travaux forestiers pose question ... car s'il en existe beaucoup, ils ne sont pas répertoriés et sont détruits progressivement, enlevant le charme des chemins qui attirent pourtant les touristes. Les balades sur large route forestières sont moins bucoliques.
- Val de Lans : Des infrastructures en béton, des canaux mais trop peu d'infrastructures paysagères « naturelles » (haies)
- Coup de coeur pour l'ensemble des domaines préservés du Parc, y compris l'habitat, mais avec la demande de préserver le réseau des sentiers mis à mal par l'exploitation forestière.

B. Enquête :

48 remarques sur les forêts montrent l'importance qu'elles revêtent pour les répondants :

Entretien et protection des forêts

- De nombreuses remarques pour protéger la forêt et l'entretenir :

- Forêts : gestion des coupes en jardinage uniquement.
- Gestion durable de la forêt.
- Entretenir des zones comme l'arboretum laissé à l'abandon.

- Préserver la forêt et l'exploiter correctement.
 - Reboiser les forêts
 - Concernant la forêt, avoir une gestion la plus naturelle possible avec le minimum d'intervention de l'homme mais une maîtrise de sa superficie.
 - Ne pas réduire la surface de forêt.
 - Sauvegarder nos forêts
 - Ne pas détruire la forêt au profit de l'agri
 - Ne pas déboiser pour l'agriculture
 - Garder des espaces de forêts vierges, sans coupe annuelle.
 - Ne pas continuer à répondre à la demande croissante économique dans l'industrie du bois. (bois de chauffage, poêle à bois, poêle à granules, meubles...). Il faut davantage se fixer des limites dans le prélèvement des arbres. il ne faut pas croire que les forêts et les gros arbres sont inépuisables. Ne pas continuer à couper sans étudier la situation de nos moyens et gros hêtres. (les grands feuillus). Limiter les abattages de grands résineux. Ne pas voir les forêts et les arbres du Vercors comme une simple valeur marchande, de l'argent supplémentaire pour la commune. Ne pas regarder la forêt comme une simple somme d'argent.
- Des demandes de « **nettoyage** » de la forêt :
- Entretenir les forêts en évacuant le bois mort
 - Encore et toujours plus de bois mort
 - Autoriser le ramassage individuel de bois mort pour augmenter le "nettoyage".
- Des remarques insistent sur la **qualité et l'importance des forêts** du Vercors
- Les forêts du Vercors sont connues pour leurs "qualités", leur beauté, leur biodiversité (le Jura n'a rien à nous envier, pourtant je suis de là bas.), attention à ne pas glisser dans l'exploitation intensive et que nos forêts deviennent pauvres et sans intérêts. Attention à ne pas gommer à petits feux ce que nous possédons encore de grande qualité si on regarde les forêts françaises. Si on parle "tourisme", les forêts du Vercors font "encore" rêver les gens, alors attention.
 - Protéger et se calmer sur la coupe des moyens et gros hêtres. (Attention le hêtre est présent sur le Vercors nord mais nos forêts ne sont pas inépuisables sur ce type de feuillus précieux pour la biodiversité. Faire attention et ne plus couper les vieilles chandelles.
 - Protéger les vieilles forêts restantes et l'impact de l'homme dans ce milieu, protéger les jeunes forêts existantes.

- Pour le milieu forestier, inciter et sensibiliser les habitants à la richesse et l'importance du milieu forestier pour notre espace de vie, les initier à l'auto-gestion bénévole.
 - valoriser la forêt publique (parcours éducatifs facilement accessibles surtout
 - créer plus d'espace de découvertes de la forêts, plantes et faune
- Protéger la forêt de l'**impact des activités de pleine nature** :
- Protéger les forêts en réduisant l'impact de l'activité humaine dans les zones forestières (sport de montagne, randonnées, trails etc.).
 - En ce qui concerne la forêt; il faudrait un peu mieux surveiller les irresponsables qui créent des pistes "sauvages" pour les VTT , en creusant les pentes de la forêt pour faire des tremplins ou des virages relevés, la végétation ne pousse plus, plus de petits sapins, plus de petits hêtres... dans peu de temps la forêt sera morte, la biodiversité n'existera plus. L'accessibilité de la forêt au public ne soit pas de faire au détriment de la nature. Je peux fournir des photos
 - Le non respect des forêts par certains fêrus de V.T.T entraînent la désertification de la flore dans certains endroits, là où il y avait des sous bois verdoyants; il ne reste plus que de la terre, donc interdire l'aménagement sauvage et dangereux car non contrôlés des bois.
 - Faire respecter la forêt qui soit-disant selon vos panneaux appartient toujours à quelqu'un
 - En matière de forêt, je suis pour la naissance de forêts naturelles où l'Homme n'interviendra en aucune façon dans le développement et l'équilibre de la forêt : pas d'égamage, pas d'abattage, pas de fauchage, etc. Ce serait en quelque sorte des zones sanctuaires afin de laisser prospérer et se rééquilibrer les écosystèmes.
- Demandes de protéger la **biodiversité** dans les forêts :
- Laisser plus d'arbre mort sur pied et au sol.

Espèces à privilégier

- Continuer une gestion raisonnée de la forêt en prenant en compte les effets du réchauffement. (mutations d'espèces)
- privilégier la conservation des feuillus
- favoriser un boisement mixte feuillus-résineux
- garder la maîtrise de ses forêts, rester dans de la futaie jardinée (mélange d'essences forestières de tailles et diamètres différents)
- diversifier les plantations d'essences nouvelles. Réaliser des zones test de reforestation multiple.
- Pas de plantation monospécifique

- Ne pas tester des essences forestières exotiques, sous prétexte d'anticiper le changement climatique, alors qu'un écosystème fonctionnel sait s'adapter.
- plantations d'arbres forestiers.
- Ne pas faire de plantations d'épicéas en monoculture
- Ne pas laisser croire qu'une plantation de sapins est égale à une forêt climacique, en terme de biodiversité.

Exploitation forestière

- Ne pas laisser la forêt envahir des zones comme cela existe dans d'autres régions ou à l'inverse sur exploiter la forêt
- Privilégier les exploitations forestières en "futaie jardinée" pour respecter au maximum la biodiversité et les arbres (éviter les grandes coupes avec des énormes engins qui abîment le sol et les futures forêts)
- Forêt : un cahier des charges beaucoup plus stricts pour les travaux forestiers - les engins utilisés détruisent les chemins, font disparaître les sentiers.... Après le passage des forestiers, trop souvent, on a l'impression que la forêt a été bombardée.
- Ne pas laisser sur place les branches , les écorces... après la coupe. Après le passage des forestiers, les coupes ressemblent à des terrains vagues couverts de débris et d'un enchevêtrement de branches.
- Veiller à une exploitation respectueuse des produits forestiers (travaux d'exploitation, gabarit des engins forestiers, ne pas oublier la traction animale,...)
- Eviter de multiplier les accès des engins forestiers qui dégradent fortement le sol, les stations végétales etc...en privilégiant le débardage animal lorsque cela est possible...
- Ne pas soutenir la gestion forestière avec des engins qui dégradent les sentier et les arbres non exploités, ainsi que la faune qui habite dans cet écosystème

- Favoriser le débardage animal :

- Interdire (...) le débardage par engins mécaniques dans les zones boisées.
- favoriser le débardage animal
- Encourager à l'entretien des forêts via le débardage à cheval,
- Veiller à une exploitation respectueuse des produits forestiers (travaux d'exploitation, gabarit des engins forestiers, ne pas oublier la traction animale,...)

- Interdire (...) le débardage par engins mécaniques dans les zones boisées.
- ne pas oublier la traction animale

- Refus des **coupes à blanc** :

- Pas de coupe à blanc des forêts,
- Pas d'exploitation des forêts en coupe à blanc
- Ne pas permettre les coupes rases de zones forestières
- des coupes de forêt raisonnées.
- Interdire les coupes rases
- Ne pas sur exploiter la ressource forestière - ne pas encadrer les exploitations forestières privées (éviter les coupes à blanc de certaines parcelles privées)
- Ne pas continuer à autoriser le défrichement total de zone de forêt

Pistes et sentiers

- Limiter la largeur des pistes de desserte, s'assurer de leur nécessité ne répondant pas seulement à des critères de financement conséquent.
- Les sécheresses suivies de pluies torrentielles ravinent les chemins laissés par les machines. Reboucher les chemins après le passage des bûcherons.
- Ne pas défoncer le réseau de sentier historique à coup de tracteur forestier
- Eviter la création de pistes de dessertes qui détruisent des chemins séculaires.
- Remettre en état les sentiers pédestres lorsque'une exploitation forestière est intervenue sur un territoire. - Ne pas remplacer le sentier initial par une "route" qui monte droit dans la pente.

Bois local

- Contrôler l'utilisation du bois de sorte à être raisonnable et durable
- Création d'une scierie locale 4 montagnes pour valoriser les bois du Vercors
- maintenir la filière bois.

Agriculture

A. CDC/CDG :

- 4 coups de gueule évoquent l'agriculture sur le territoire, par exemple :

- Piemont : Pratiques agricoles ! (nuciculteurs) VS valeurs et images Portées par le Parc.
- Tout le plateau : trop d'espaces agricoles dédiés à la production laitière / réserver des terres agricoles pour l'installation de productions plus variées (maraichage, vergers, céréales...) en vue d'une plus grande autonomie alimentaire locale
- garder les espaces ouverts le paysage se referme de partout
- coup de gueule : la noix

B. Enquête

60 remarques concernent l'agriculture dans le Parc du Vercors dans cette enquête, une thématique qui tient à coeur des répondants

- Quelques remarques d'ordre général :

- Communiquer sur le savoir faire de nos agriculteurs
- Soutenir les agriculteurs
- Favoriser la collaboration entre exploitants agricoles
- Faire en sorte que les actions du Parc soient plus en lien avec le Monde Agricole. En vue de favoriser la compréhension respective des deux entités.

- et des remarques précises portant sur :

Foncier agricole : voir section Urbanisme / Foncier agricole

Installation

19 remarques / 60, dont en particulier :

- Ouvrir à l'agriculture paysanne les terres difficiles à trouver pour les personnes souhaitant s'installer.
- installer des jeunes agriculteurs pour permettre de développer les agricultures diversifiées.

- Encourager les petites exploitations naissantes et cela depuis le projet.
- Insérer de nouvelles exploitations différentes.
- Favoriser les implantations rurales (élevage en particulier) de petites dimensions
- avec d'autres partenaires installer des jeunes agriculteurs, hors cadre familial
- Aider les jeunes agriculteurs à s'installer dans le Vercors et développer le pastoralisme.
- Aider les projets de poly-agriculture.
- Aider à l'installation de jeunes agriculteurs en les informant des possibilités d'installations et en les mettant en contact avec les propriétaires + aide à la promotion. On voit encore, malheureusement, dans des communes un refus des nouveaux arrivants qui souhaitent s'installer pour développer une activité durable respectueuses de l'environnement. Lorsque un agriculteur s'en va ce sont ceux en place qui récupèrent les terres dont ils n'ont pas le temps de s'occuper : parcs inexistantes, les bêtes s'échappent...
- se préoccuper des conséquences désastreuses des départs en retraite programmés des exploitants agricoles dans les 10 ans (1 exploitant sur 2...).
- aider les jeunes agriculteurs.
- Ne pas laisser disparaître les exploitations agricoles existantes
- Favoriser l'installation de microferme
- aider tous ceux qui ont des projets de culture, d'élevage ou de préservation de la biodiversité locaux.

Limiter la taille des installations

- encourager les petites exploitations naissantes et cela depuis le projet.
- Interdire les grandes surfaces de monocultures
- Développer les exploitation à taille humaine
- Favoriser les implantations rurales (élevage en particulier) de petites dimensions
- Favoriser l'installation de micro ferme plutôt que agrandir encore et toujours les exploitations existantes.
- Ne pas industrialiser l'agriculture (grosse exploitation)
- favoriser les petites entreprises et non pas une seule grosse laiterie
- Rester sur des petites exploitations, adaptées au milieu
- Réduire l'élevage et l'agriculture intensifs,

- Ce qu'il ne faut surtout pas faire c'est créer de l'agriculture intensive avec des produits chimiques
- protéger les terres agricoles et les mettre à disposition des petits exploitants en bio.

Diversifier les productions

- Soutenir l'installation de productions maraichères et fruitières
- Favoriser la petite paysannerie locale en agriculture biologique et permaculture.
- Il faut largement développer la permaculture, le maraichage pour disposer de légumes localement. Certaines cultures nécessitent des serres qu'il faut autoriser et encourager dans la nouvelle charte.
- Il faut aider tous ceux qui ont des projets de culture, d'élevage ou de préservation de la biodiversité locaux. Nous devons viser à 5 ou 10 ans maximum un objectif d'autonomie alimentaire pour la population du parc.
- Développer le maraichage pour l'autonomie alimentaire du territoire, ainsi que les circuits courts --> programmes alimentaires territoriaux
- Revenir à une agriculture paysanne : polyculture élevage NON intensif.
- Ne pas tendre vers les mono-projets.
- Il faut promouvoir une agriculture biologique diversifiée , recenser toutes les espèces végétales et arboricoles qui peuvent être cultivées et implantées compte tenu de la terre, du climat et de l'altitude. Il faut étudier la réimplantation de certaines espèces qui peuvent présenter un intérêt à terme pour notre alimentation, parce qu'elles présentent des principes actifs utiles à certaines vertus thérapeutiques, ou tout simplement qui ont un intérêt dans le cadre de la biodiversité.

Agriculture bio et de qualité

13 remarques / 60 concernant le soutien de l'agriculture bio (beaucoup plus rarement « raisonnée ») ou l'incitation au passage au bio des exploitations existantes

- Agriculture : privilégier le BIO
- Favoriser l'agriculture de montagne, extensive et biologique.
- Ne pas chercher à faire des gros volumes de lait à qualité médiocre mais privilégier et payer en fonction de la qualité.
- Favoriser la petite paysannerie locale en agriculture biologique et permaculture.
- Favoriser une agriculture bio et diversifiée afin qu'elle se développe le plus possible.

- Développer l'agriculture raisonnée, et les circuits courts.
- Soutenir et favoriser les démarches actuelles d'agriculture raisonnée. Continuer l'accompagnement des agriculteurs vers des agricultures plus respectueuses de l'environnement. Privilégier l'agriculture "bio"
- Inciter les agricultures classiques à transformer leur activité, avec aide économique majeur.
- Soutenir la communication des producteurs locaux bio et inciter les producteurs locaux chimique classique à une transition vers le bio.
- Agriculture raisonnée respectueuse de la nature. Formation des agriculteurs sur le sujet si besoin.
- Contrôler les agricultures dit "raisonnées".
- Inciter les éleveurs à passer en bio, ouvrir des APAP.
- Conversion en Bio : des agriculteurs profitent de ce marché sans avoir une culture bio.
- Soutenir l'élevage extensif. Soutenir les agricultures respectueuses de l'environnement, le bio, l'apiculture etc.
- Continuer l'accompagnement des agriculteurs vers des agricultures plus respectueuses de l'environnement.

Pesticides, intrants chimiques, monocultures et OGM

36 remarques / 60 concernant l'usage des pesticides

- Limiter les pesticides sur le territoire
- Interdire strictement l'usage de tout pesticides dans le Vercors industriels, agriculteur
- supprimer l'utilisation de produits phytosanitaires pour les professionnels comme pour les particuliers.
- interdire les pesticides
- Zéro pesticides
- Imposer l'arrêt des pesticides pour apporter une communication sur le "sans-pesticide" et conserver une qualité de l'eau.
- Interdire l'utilisation de pesticides, herbicides, fongicides et autres traitements phytosanitaires dans l'enceinte du parc.
- En matière d'agriculture, aucun pesticides ne devraient être utilisé dans nos agricultures (le moins possible).
- Ne pas utilisation des engrais chimiques et pesticides.
- Ne pas utiliser de pesticides et herbicides chimiques

- Ne pas utiliser d'engrais chimiques
 - interdire l'utilisation des pesticides sur le plateau,
 - Pas de pesticides.
 - Ne pas appauvrir les sols avec des produits chimiques
 - Ne pas mettre de glyphosate ou autres produits toxiques et dangereux pour la nature et l'homme.
 - Il ne faut en aucun cas continuer à utiliser des produits phytosanitaires.
 - Ne pas épandre des engrais chimiques et ne pas continuer à épandre le compost venant de Fenat composé des boues d'épurations qui contiennent les produits chimiques et médicaments utilisés par les habitants.
 - Cultiver avec des intrants, surtout ne pas tolérer les pesticides
 - Ne pas utiliser la chimie phyto etc.
- Des remarques font le **lien entre agriculture intensive et produits chimiques** (en particulier noyers)
- Ne pas faire d'agriculture intensive et polluante.
 - Ne pas laisser croître tout ce qui peut menacer ces équilibres (tels que agriculture et élevages intensifs, pesticides et produits chimiques...)
 - Ce qu'il ne faut surtout pas faire c'est créer de l'agriculture intensive avec des produits chimiques
 - Éviter les monoculture de céréales "Bayer" de plus en plus nombreuses sur le Vercors nord.
 - Arrêter les pesticides et travailler avec les nuciculteurs pour arrêter la noix intensive.
 - Limiter la mono culture du noyer et mais qui défigure le paysage. Limiter l'usage du round up sous les noyers.
- Refus des cultures **OGM** :
- Pas d'OGM.
 - interdire les ogm sur le territoire ;
 - Ne pas tolérer des essais d ogm ;
 - OGM : les interdire sur le territoire du PNRV

Agroécologie

- Ne plus faucher les foins trop tôt car perte de biodiversité. Arrêter de labourer les prés pour ressemer des herbes sélectionnés ne représentant pas la flore locale.
- rotation des cultures, séchage en grange,
- Définir un nombre d'animaux en fonction des surfaces à faucher, brouter pour éviter le sur-pâturage. Valoriser la qualité plutôt que la quantité de production pour donner au territoire de la valeur environnementale. Cultiver des céréales pour les animaux au lieu de leur donner des compléments alimentaires à la provenance parfois douteuse.
- Il faut encourager les formes d'agriculture préservant la biodiversité telle que l'agroécologie
- Ne pas continuer à EXPLOITER la nature sans préservation de la biodiversité. Ne pas continuer à labourer les sol pour semer des graines venant de je ne sais où pour soit disant produire un foin plus appétant et donnant une meilleure lactation aux vaches.
- Ne pas donner des compléments alimentaires aux animaux qui pourraient être cultivés.
- ne pas faucher les prés trop tôt
- Continuer les actions en faveur des prairies de fauches
- Les agriculteurs devraient faire attention à protéger les haies et ne pas les couper systématiquement pour gagner quelques mètres de champs pour ne pas se retrouver dans des zones strictement de culture (attention aux haies et à la biodiversité).
- Encourager la biodiversité, l'agroécologie, la gestion durable. Peut être par le biais de subventions ?
- Les agriculteurs devraient faire attention à protéger les haies et ne pas les couper systématiquement pour gagner quelques mètres de champs pour ne pas se retrouver dans des zones strictement de culture (attention aux haies et à la biodiversité).
- encourager l'entretien de prairies sauvage
- Favoriser les haies autour des champs agricoles
- Replanter des haies
- inciter les agriculteurs à garder des couloirs de biodiversité dans leur gestion des cultures.

Eau et agriculture (voir aussi biodiversité / ressource en eau)

- Ne pas laisser faire d'épandages sans contrôle pour éviter la pollution de l'eau
- Limiter les impacts du lisier
- Il faut penser un véritable réseau d'irrigation, et donc d'ouvrages de retenues d'eau (plans d'eau) pour permettre l'irrigation même l'été en période de sécheresse.

- Continuer à promouvoir une agriculture qui demande peu d'eau
- Obliger les cultures moins demandeuses en eau.
- Ne pas développer le maïs, ou tout autre culture consommatrice d'eau.
- Ne pas pratiquer des tarifs dégressifs pour la consommation d'eau des particuliers et des industriels et des agriculteurs.

Apiculture : Voir la section Biodiversité / Pollinisateurs et installation de ruches

Races locales

- Aider à l'implantation d'un élevage de poules grises du Vercors.
- encourager les élevages de la race bovine villarde
- Mettre en avant les races vertacomiciennes, comme le cheval qui crée une identité propre au territoire

Alimentation

A. CDC/CDG :

5 remarques concernant l'alimentation sur le Vercors :

dont 2 coups de gueule :

- Tout le plateau : trop d'espaces agricoles dédiés à la production laitière / réserver des terres agricoles pour l'installation de productions plus variées (maraichage, vergers, céréales...) en vue d'une plus grande autonomie alimentaire locale
- Tout le plateau : les fruits non ramassés à l'automne qui pourrissent par terre (arbres dans les champs ou résidences secondaires) / développer au niveau du territoire une unité de pressage mobile avec pasteurisation associée pour inciter les habitants à ramasser les fruits et les faire transformer. Recensement des fruitiers.

Et 3 coups de coeur :

- Petit marché de ST Agnan : qui met en valeur les producteurs locaux et un centre village rendu aux habitants le temps d'un soir (voitures garées loins) – convivialité / développer ce genre d'initiatives tellement plus innovantes que l'offre commerciale destinée aux touristes
- Saint-Just de Claix : un magasin de producteurs locaux au rond-point du Colryut Saint Just de Claix
- VERTECO Atelier cuisine et resto

B. Enquête :

26 remarques concernant l'alimentation, très souvent en lien avec la demande d'une agriculture bio

Agriculture nourricière : voir section Agriculture/Diversifier les productions

Circuits courts : voir section Économie/Circuits courts

Soutien à la production locale et à la vente

- Il faut largement développer la permaculture, le maraichage pour disposer de légumes localement.
- Soutenir les agriculteurs dans la vente de produits locaux en circuit court et raisonné.
- Nous devons viser à 5 ou 10 ans maximum un objectif d'autonomie alimentaire pour la population du Parc.
- Développer le maraichage pour l'autonomie alimentaire du territoire, ainsi que les circuits courts --> programmes alimentaires territoriaux
Que les enfants mangent local dans toutes les cantines, avec fabrication sur place.
- aider les agriculteurs à vendre localement en créant un local dans lequel on regrouperait les produits locaux (type épicerie participative ou maison de pays).

Marque Valeurs Parc

- Créer un label "produit dans le Vercors"? Ça existe peut-être déjà mais je ne le connais pas.
- Mais aussi essayer de créer et mettre en avant un label de produits du Vercors qui pourrait être commercialisé dans les grandes agglomérations "proches" type Valence ou Lyon et qui aiderait au rayonnement du territoire.
- labelliser les produits du Vercors de façon visible.
- Augmenter la communication sur l'agriculture locale, la mise en valeur de ses produits locaux.
- Le PNRV ne doit pas donner de label sans vérifier sur place : dépotoirs autour de l'installation agricole encore trop nombreux dans le PNRV
- Ne pas donner le label Accueil Parc aux éleveurs qui utilisent de l'ensilage

Promotion de la consommation de produits locaux

- Continuer les circuits courts et de qualité (en ce qui concerne la consommation)

- Il faut lancer des actions de promotion pour que les habitants consomment localement.
- promouvoir l'alimentation des habitants et visiteurs en produits locaux
- Encourager les consommateurs à se fournir localement.
- Que les enfants mangent local dans toutes les cantines
- encourager les consommateurs à se fournir localement.
- Communiquer sur le savoir faire de nos agriculteurs
- Aider les initiatives à la transformation des produits agricole et à la vente directe.
- Encourager les filières courtes et locales : développer la vente des produits issus de l'agriculture et sylviculture du plateau sur le plateau et dans les communes alentours.
- promouvoir l'alimentation des habitants et visiteurs en produits locaux
- Développer le concept des fermes auberge comme en Alsace.
- Soutenir la communication des producteurs locaux bio
- Accompagner les restaurateurs et bars locaux pour (...) avoir une démarche écologiques (produits de saison bio et locaux)
- promouvoir les produits du terroir

CULTURE / ÉDUCATION / PATRIMOINE

Culture/Patrimoine

A. CDC/CDG :

11 remarques évoquent les thématiques des activités culturelles et du patrimoine culturel et historique du Vercors :

- 3 coups de coeur pour la « richesse du patrimoine », le « Vercors, haut lieu de Résistance » et « Continuez les festivals et tourisme vert »

- 2 coups de gueule d'ordre général demandent davantage de moyens pour la culture :

- 4 montagnes : Walt Disney / le reste du vercors : laissé pour compte Prop : améliorer l'homogénéité du territoire en terme de tourisme et d'activités culturelles, pas tout au même endroit, ou peut être moins sur les 4 montagnes
- Que le PNRV arrête de devenir un terrain de jeu : c'est trop grave Proposition : budget culture++++

- Et 6 sites patrimoniaux qu'il est demandé de valoriser :

- Les Saillants du Gua : Le passé industriel des Saillants pourrait être valorisé car de nombreux touristes aiment connaître le passé des lieux qu'ils visitent. Un parcours pourrait être créé, balisé de la cascade du Champa au Genevrey, en passant par le centre des Saillants et le bas des Saillants pour donner des informations sur l'exploitation minière, les ciments.
- la Bâtie de l'Orme : Un site un peu magique pour le promeneur qui a la chance de connaître son histoire. Sinon on y déambule sans imaginer qu'un village entier se trouvait ici avant sa descente vers la Chapelle. , proposition : Le plateau du Vercors Dromois valorise son passé résistant, son cadre naturel mais ne met pas assez en valeur d'autres épisodes de son histoire. L'aménagement et la mise en valeur de ce site permettrait de montrer une histoire plus lointaine du plateau et une vue imprenable sur le village.
- Grands goullets, Réhabiliter la route initiale des Grands Goullets en chemin, avec parcours explicatif retraçant sa construction, son histoire.
- La Tune de la Varaine Petite grotte(appelée aussi tune) située à Boulc dans la Drôme , protégée et classée monument historique Ce site se mérite et ses gravures sont préservées proposition : Continuer la préservation de ce lieu , tout en l'ouvrant un peu plus au public et le faire connaître via les offices de tourisme. Car ce lieu est une perle rare!
- Grotte de la Luire Site intéressant pour son histoire, son emplacement et ses équipements et sa beauté. , proposition : Ce site est actuellement à la vente et il serait bien dommage qu'un tel site, de surcroît totalement équipé et aménagé ne soit pas repris par la région ou le département pour développer l'activité touristique et créer sur le même site un parc aventure type accrobranche et petit point de restauration répondant à une demande familiale complète.
- La sablière : Un site enchanteur sur l'ancienne voie d'importance menant au pas de l'allier. (...) proposition : La disparition de ces traces de l'homme par les travaux forestiers pose question ... car s'il en existe beaucoup, ils ne sont pas répertoriés et sont détruits progressivement, enlevant le charme des chemins qui attirent pourtant les touristes.

B. Enquête :

La culture apparaît comme une nécessité pour le territoire, avec une attention à porter sur l'aspect financier. Pour certain, c'est un outil qui permet la compréhension du territoire Vercors (Histoire, agriculture, biodiversité, ...), elle apparaît alors comme transversale aux missions du Parc. La saisonnalité est soulignée, en lien avec les périodes touristiques attirant nombre de visiteurs sur le territoire. La pertinence de l'appartenance au SMPNRV des régions muséales (Mémorial de la Résistance et Musée de la Préhistoire de Vassieux) apparaît une seule fois.

Politique culturelle

- Continuer les belles programmations / Continuer sur la lancée !
- j'aime ce qui s'y fait.
- Remettre en place des projets de type agri-culturel (fermades) pour maintenir cette ouverture de la culture à l'agriculture et inversement
- favoriser des sorties collectives (théâtre, concerts..)
- Une politique culturelle avec peut être plus de théâtre et de musique sur le plateau
- La culture n'est pas traitée dans le massif, et n'existe qu'épisodiquement par la volonté de bénévoles.
- Il doit y avoir une réflexion de développement pour amener la culture dans son sens large aux habitants (partenariat avec la MC2 par exemple).
- Développer les petites manifestations locales et éviter les grands shows
- Culture : Sensibiliser la population à la spécificité du territoire (film- débats à thèmes)
- poursuivre l'implication du parc dans les réseaux culturels
- créer des propositions artistiques et culturelles pour mailler le territoire sur un mode itinérant.

A propos des lieux culturels

- Créer des concerts chez les particuliers
- rendre accessible au plus grand nombre l'école de musique
- Transformer les églises en espaces publics de culture.
- une médiathèque et salle de spectacle à villard

Lecture publique

- Multiplier les réseaux de bibliothèques et les initiatives vagabondes, faciliter la circulation de livres entre les bibliothèques,
- Soutenir le beau réseau des médiathèques
- une médiathèque et salle de spectacle à Villard

Saisonnalité

- des activités culturelles tout au long de l'année
- Organiser des festivals (musique, théâtre, cinéma en plein air) surtout en été saison un peu morte sur le plateau
- Favoriser spectacles et concerts notamment à la belle saison
- Développer une politique événementielle en hors saison

Financements / questions budgétaires

- Tout remettre à plat....comment faire avec des moyens financiers ridicules???? avec des associations qui s'épuisent et n'ont plus de moyens financiers????
- Subventionner les événements culturels en lien avec la sauvegarde de la biodiversité
- Ne pas subventionner des événements culturels polluants / veiller à ne pas créer des pollutions sonores, visuelles, CO2 ... pour des événements culturels / ne pas stopper l'implication du parc en matière de développement culturel
- poursuivre les aides aux activités culturelles dans les communes
- Rendre à l'Etat ou transférer à la Région ou la à métropole de Grenoble la gestion et les charges des 2 musées de Vassieuxpour récupérer des "liquidités" pour la culture.

Histoire & mémoire

- Organiser des circuits historiques notamment sur la Résistance dans le Vercors.
- entretenir le tourisme "historique" -- organiser des conférences en s'appuyant par exemple sur le musée de la résistance à Vassieux
- Connaissance de la nature et de l'histoire humaine

Musées du territoire, y compris les régies du Parc (Mémorial et musée de la préhistoire)

- Rendre à l'Etat ou transférer à la Région ou la à métropole de Grenoble la gestion et les charges des 2 musées de Vassieuxpour récupérer des "liquidités" pour la culture.
- Créer un musée de la montagne rassemblant animaux et végétaux de notre territoire.
- Proposer un centre d'interprétation et de médiation des us et coutumes ou des temps forts de l'agriculture vertacomoricorienne

Mise en valeur du patrimoine bâti

A. CDC/CDG :

6 remarques évoquent le patrimoine bâti du territoire, pour demander d'en prendre soin ou de le valoriser :

- Chapelle Saint Alexis : Joli Chapelle isolée dans la forêt qui domine le Rousset
- Les Moulins de la Mure : Deux anciens moulins qui prônent au milieu de la plaine de la commune. Par contre, je n'ai aucune idée pour l'améliorer
- Chapelle de Trézanne : magnifique restauration en chaume et vitraux
- EGLISE SAINT-PIERRE DE SÉPIE Eglise ancestrale d'Eygluy-Escoulin , dans un cadre naturel , préservé avec vue sur toutes les montagnes environnantes , à l'écart de l'urbanisation.Lieu trop méconnu des habitants de la région. , proposition : Rénover l'édifice et le rendre plus accessible au grand public.C'est aussi un lieu de randonnées..
- Ruines du Chateau de Rousset : Un des rares vestiges médiéval en cours de disparition sur le plateau ... les vestiges ont encore fière allure mais nos enfants ne le verrons sans doute plus. Visible seulement depuis la chapelle et très difficile d'accès. , proposition : Acquérir et

préserver les vestiges. Remettre en valeur sa silhouette dans le paysage de la vallée. Un complément à la chapelle qui rendrait le site attractif pour le tourisme du plateau.

- Aqueduc de Saint Nazaire en Royans et son village : Village magnifique , véritable porte d'entrée du Royans/Vercors avec son aqueduc , ses restaurants , son bateau à roue et ses ruelles sinueuses. Malheureusement , tout cela est gâchée par le trafic routier important et surtout par les camions qui ont du mal à traverser le village trop étroit.

B. Enquête :

Les références aux patrimoines bâti ressortent très peu de l'enquête habitants. Seulement deux entrées sont recensées sur l'ensemble des réponses.

- Ne pas totalement abandonner le patrimoine bâti
- proposer une architecture respectueuse de l'histoire du Vercors en utilisant les technologies modernes.

Éducation

A. CDC/CDG :

Sensibilisation et valorisation

- Un coup de coeur pour les aménagements réussis sur un site :

- **Plaine d'herbouilly** Un site magnifique et emblématique du plateau dont les petits aménagements (table d'orientation, préservation des ruines) ne nuisent pas à son image (...)

- 19 remarques qui demandent davantage d'information en lien avec la biodiversité (information/sensibilisation) ou au patrimoine culturel (information/valorisation), la plupart du temps sur site :

- Ne devrions nous pas dépenser 600 000€ plutôt qu'à une attraction, à continuer à valoriser et mettre encore plus en avant notre patrimoine naturel existant ??? à sensibiliser encore et encore nos vacanciers au milieu naturel dans lequel nous vivons ??
- Pas d'éco-garde en dehors de la saison touristique = moins de surveillance, moins de contact de proximité, c'est triste. On en veut toute l'année !!!
- (...) Pour tous les **refuges du Parc**, il faudrait créer un panneau fixé des "bonnes conduites" à adopter, lors d'un bivouac en refuge non gardé. Espace minimum autour du refuge pour les besoins, lieu rejets des eaux de cuisines, rangement, nettoyage, partage des lieux, etc !
- **Sortie de Lans en Vercors, côté sud**, le paysage s'ouvre sur le val de Lans et la chaîne Est du Vercors du Col de l'Arc à la Moucherolle. Ce lieu devrait être un site d'accueil des touristes, le lieu de leur première impression des touristes. Malheureusement il est occupé par un début de zone commerciale ... , proposition : de ne pas étendre cette zone commerciale, mais au contraire de l'aménager. L'aménager simplement

pour en faire un lieu d'information et d'accueil, au lieu d'en faire une zone commerciale comme il en existe malheureusement aux abords de toutes les grandes villes.

- **Col de la Bataille** : (...) Informons le grand public sur le passage des oiseaux migrateurs, les chauves souris, et notre volonté de les laisser en paix pour qu'ils continuent d'exister...
- **Col du Rousset** - versant diois : Superbe belvédère qui mérite d'être mis en valeur, proposition : Il manque un espace aménagé qui permette de se garer, de **faire une lecture paysagère et d'observer l'avifaune**.
- **Corrençon**: on constate de plus en plus le manque de neige dû au réchauffement climatique disparition des espèces animales Proposition : navettes, pouvoir observer les animaux sans les déranger (**installation d'observatoires?**)
- **Combe Laval** :
 - site magnifique, donnez vous les moyens de le préserver. Proposition : Ensemble, mobilisez, **Faites découvrir, Parlez-en !**
 - site à valoriser et à préserver. Proposition : **sensibiliser la population** locale
 - (...) Cette route a vraiment un potentiel, le problème du Vercors Drôme est un **manque indéniable de communication grand public pour valoriser son patrimoine**.
- **Valorisation du patrimoine bâti ou culturel via de l'information sur site**
 - Exemples : Les Saillants du Gua, la Bâtie de l'Orme, les Grands Goulets, les Gorges du Gorgonnet, la Tune de la Varaine (détails des remarques dans la section Patrimoine), le sentier botanique au départ du tremplin, en direction des 3 Pucelles

B. Enquête :

Des retours très riches sur la partie Éducation qui regroupe ici également les entrées sensibilisation, information et participation citoyenne. Des inquiétudes demeurent sur la politique Educative du Parc suite à la disparition d'associations dédiées faute de financement, en particulier le CPIE-Vercors. Les retours insistent sur l'intérêt d'une éducation pour tous : habitants, visiteurs d'ici et d'ailleurs, professionnels, élus mais aussi et surtout les scolaires de tous âges. L'Éducation apparaît comme un outil transversal qui vient questionner les thématiques agricoles, forestières, de milieux, de biodiversité, d'énergie, ...

Education à l'environnement

Une éducation à l'environnement qui passe par plusieurs canaux (des sorties, du lien humain et des sites interprétés, aménagés) et des publics divers. La majorité des participants se focalise sur la nature (faune et flore) et un peu moins sur la complexité liée aux enjeux d'un Parc naturel régional de maintenir les équilibres entre activités humaines et préservation des espèces et des milieux. La nécessité de s'arrêter sur cette complexité apparaît en revanche dans le volet concertation et lien/vie sociale.

Tous s'accordent à « demander » plus d'éducation.

- Créer plus d'espace de découvertes de la forêt, plantes et faune
- Sensibilisation à l'environnement à poursuivre et approfondir
- Concentrer toute l'action sur l'éducation à la transition énergétique et l'affirmer clairement.
- Changer le nom du service dédié au Parc : EETDD (imbuvable!)
- Former une nouvelle entité, genre CPIE, pour redéfinir une politique de sensibilisation et initiation de l'espace existant aux jeunes et moins jeunes. Le Parc existe depuis 1970, avait une vocation première de valoriser et protéger le milieu naturel existant. Cette notion s'est perdue, et doit être remise au centre des discussions et réflexions !
- Ne pas éparpiller le peu d'argent et d'agents qu'il reste d'un CPIE décapité.
- Éduquer les enfants sur les faunes discrètes (tritons, reptiles, batraciens, hychtiofaune...) pour mieux les protéger (CPIE) de même que pour la botanique
- Un parc qui réponde au besoin de connexion à la Nature de sa population.
- Un territoire où l'on propose des activités éducatives et respectueuses de l'environnement
- Renforcer les actions du Parc en matière d'éducation à l'environnement
- Développer la pédagogie sur le parc du Vercors, ses milieux, ses écosystèmes et son géosystème.
- Proposer des sorties de découverte de la nature, multiplier les affichages expliquant et promouvant biodiversité et valeur du patrimoine naturel.
- Plus animer autour de la connaissance de notre environnement.
- Créer plus d'espace gratuit de découvertes de la forêts et de la nature en générale spécialement pour les enfants mais aussi adultes avec 2 objectifs : savoir vivre en osmose avec la nature : reconnaître les plantes comestibles, réflexe de survie, faire un abris, faire du feu sans briquet, s'orienter, vivre dans le froid, apprécier le silence, protéger et préserver.
- Créer des "espaces de sensibilisation" qui, sans s'apparenter à des zoos, pourraient servir de supports techniques de sensibilisation, éducation, explications, conservations
- Sensibiliser les habitants vivant au sein du parc à la protection de la biodiversité. Communiquer auprès des habitants afin qu'ils se rendent compte de la chance qu'ils ont de vivre au sein du parc.
- Éducation : Que les habitants se comprennent comme faisant partie intégrante de la nature.
- Eduquer les touristes et même les habitants à respecter la nature sous toute ses formes (faune, flore...)
- Connaissance de la nature et de l'histoire humaine

- Sensibilisation à la protection de la nature
- Créer des campagnes de sensibilisation au respect de l'environnement (interdire les déchets dans la nature, limiter au maximum le transport motorisé individuel)
- Sensibiliser les personnes à l'impact du tourisme dans ces espaces. Comprendre les enjeux du respect des équilibres nous entourant. Il y a un réel enjeu autour de l'éducation.
- Il faut enseigner la permaculture, la culture et l'élevage aux enfants et adultes (Pourquoi pas créer un institut avancé de permaculture sur le plateau)

Formation des professionnels, habitants et élus

L'enquête note un besoin de formation, d'acculturation en particulier pour les mondes agricoles et alimentaires (jardin, cuisine, compost, ...) mais aussi sur le fonctionnement du Parc.

- Pour une agriculture raisonnée respectueuse de la nature. Formation des agriculteurs sur le sujet si besoin.
- Proposer des formations jardin raisonné.
- Former, informer les agriculteurs à leur rôle sur leur exploitation des enjeux liés à leurs pratiques.
- Organiser des formations sur le compostage
- Des journées découvertes en lien avec le parc
- Formation à destination des élus du Parc sur la présence du loup
- Accompagner les restaurateurs et bars locaux pour réduire leurs déchets (compostage, achat en gros et en vrac, limiter les produits transformés et pas de saison) et avoir une démarche écologiques (produits de saison bio et locaux, interdire les plastiques à usage unique)

Education pour les scolaires / jeunes

Les participants s'accordent sur le besoin et l'utilité de faire de l'Education à l'environnement et au développement durable dans toutes les écoles du territoire (nature, énergie, patrimoines naturels et cultures, connaissance du Parc) en mettant en avant l'aspect sensoriel ou la mise en place d'actions concrètes.

- Remettre sur pieds le CPIE en lien avec les écoles
- Introduire des enseignements en jardinage à l'école
- Sensibilisation des jeunes scolaires et lycéens aux enjeux du développement durable

- Pourquoi pas un lycée sur notre territoire cela éviterai à nos jeunes de partir faire leurs études à Romans ou St Marcellin et permettrai à nos commerces de fonctionner un peu plus (secteur du Royans-Vercors)
- Développer les interventions en école pour sensibiliser les enfants à la protection de la nature et aux actions qu'ils peuvent mettre en place pour aller dans ce sens.
- Un parc lié aux écoles
- Intervenir dans les écoles des villes portes
- Encourager les liens école/parc pour faire prendre conscience de la richesse du territoire
- Il faut éduquer sur la consommation d'énergie, l'équilibre des écosystèmes, les moyens de minimiser l'impact de l'être humain sur les écosystèmes. Notamment éduquer les enfants qui sont bien plus réceptifs que les adultes.
- Travailler aux sorties scolaires & échanges avec les autres parcs : spécificités, ...
- Solliciter tous les niveaux scolaires des écoles du parc (petite section à la 3ème) pour évoquer avec les élèves la beauté des lieux qui les entoure et travailler avec eux sur le respect de ce territoire
- Passer dans toutes les écoles pour sensibiliser les plus jeunes. Créer une exposition itinérante qui ferait le tour des écoles avec un thème différent chaque année.
- Utiliser les écoles pour toucher les enfants et surtout leurs parents en matière d'éducation à l'environnement
- Mettre en place des cellules d'animation dans les écoles pour mieux informer les jeunes de l'utilité d'un parc, les gens ignorent de quoi il s'agit.
- Instaurer des stages d'immersions sensibles en forêt pour les écoles primaires en petits groupes 4 à 10 élèves avec 2 accompagnateurs moyenne montagne, de plus d'une journée, nuit comprises.
- Intervenir dans les écoles ou auprès des classes qui viennent en séjour dans le Vercors
- Impliquer et sensibiliser les élèves des communes du parc mais pas seulement : les maisons de retraite, entreprises... , inclure TOUTES les écoles de la région et les impliquer dans la protection et préservation de la biodiversité.
- Promouvoir l'échange avec des jeunes de milieux défavorisés, promouvoir leur immersion dans la nature

Milieu scolaire en général

- En matière d'éducation, il faudrait s'occuper des enfants qui se retrouvent à la marge d'une éducation scolaire traditionnelle qui malgré eux ne s'adaptent pas au milieu ordinaire. (plus d'éducateur dans les écoles pour s'occuper des enfants en difficultés). Mettre des moyens pour les enfants en difficultés. Tout en s'occupant des enfants en réussite scolaire.
- faire de plus petites classes

- Veiller à ne pas investir strictement les enfants en réussite sportives et scolaire / se focaliser sur l'excellence sportive et scolaire /
- veiller à ne pas être dans une forme d'élitisme.

Education pour tous

L'intérêt d'une éducation/sensibilisation pour tous paraît importante dans les réponses. Le public de visiteurs est particulièrement mis en avant.

- Veiller à ne pas faire de l'éducatif et du culturel "que" pour les touristes et pour développer l'image du Parc.
- Il faut valoriser le parc et mettre en place une approche pédagogique pour les visiteurs de découvrir le parc
- Éduquer les plus grands sur les activités patrimoniales de montagne (exploitation forestière, pastoralisme, présence de patous, chasse), qui sont les principaux facteurs de nos paysages magnifiques.
- Un parc qui miserait sur l'éducation, l'information, la sensibilisation... des habitants autant que des touristes de passage.
- Éduquer les parents / Cultiver les parents
- Il faut réorienter l'éducation vers la nature, l'esprit d'entraide, le partage, le travail en équipe, promouvoir la communication physique locale plutôt que les réseaux, le monde virtuel, et la consommation excessive telle que nous la connaissons actuellement.
- travailler en étroite collaboration avec les écoles, les locaux
- Enseigner aux enfants et aux adultes l'importance de la biodiversité, notamment en leur parlant de projets comme Biosphère II
- Miser sur l'éducation, la sensibilisation du grand public...
- Développer la connaissance de la spécificité pour tous les publics qui fréquentent le PNRV pour développer la conscience de la chance de ce lieu.
- Développer la sensibilisation à l'environnement, pour que les personnes qui viennent pour le loisir dans le Vercors ne soient pas de simples consommateurs d'espace
- Eduquer les randonneurs (ski, raquettes) pour la protection des zones d'hivernage de la faune
- Sensibiliser les touristes à la préservation des sites en faisant des interventions gratuites.
- Informer, éduquer au tourisme doux/vert / sensibiliser bien plus le nombre croissant de touristes aux activités des zones rurales souvent méconnues.
- Créer plus de modules pédagogiques de sensibilité à l'environnement : les proposer aussi en animations aux touristes été comme hiver

Des aménagements pour mieux sensibiliser :

- Il serait primordial à mes yeux d'avoir un lieu sur les 4 montagnes qui répertorie l'ensemble de la faune et de la flore si riche de notre

territoire. Comme un lieu ressources et un vrai outils d'éducation et d'information pour tous.

- Réfléchir à des observatoires de faune ? Des sentiers floraux ?
- Développer les sentiers thématiques, communiquer via des flyers pour sensibiliser le public
- Proposer des parcours ludiques pour les enfants

Jardinage

- Introduire des enseignements en jardinage à l'école
- Proposer des formations jardin raisonné.
- Il faut enseigner la permaculture, la culture et l'élevage aux enfants et adultes (Pourquoi pas créer un institut avancé de permaculture sur le plateau)

Participation citoyenne / concertation

A. CDC/CDG :

- 7 remarques liées à la médiation, souvent en lien avec la question du loup.

- Les vallons du Royans pour les conflits d'usages avec les propriétaires Et l'accès au sentier/parking. → Continuer le travail de concertation,
- Les hauts plateaux, la beauté des paysages, à préserver, comment Cohabiter avec le loup ? Dans le respect de chacun
- protéger les loups tout en facilitant la cohabitation avec les bergers
- Il serait intéressant de faire se rencontrer Bergers, Patou et randonneurs afin d'avoir une meilleure entente entre eux et Connaissance de ce milieu.
- Le Vercors, tiraillé entre Drôme et Isère → Le Parc doit être fédérateur

B. Enquête :

Le Parc : communiquer sur les actions, pour impliquer davantage

- Médiatiser encore davantage les différentes actions du parc et les diffuser plus largement.
- Une communication moins numérique, plus cinématographique, plus littéraire, plus communications scientifiques, plus humaine avec une présence des techniciens du parc auprès des habitants dans les territoires, plus de conférences rurales, rendraient ses écarts de traitement géographiques différenciés plus compréhensifs pour le citoyen

Initiatives participations citoyennes

L'implication des citoyens dans l'action est attendue (que ce soit au niveau du SMPNRV ou de toute autre collectivité)

- Continuer les initiatives associatives et les soutenir (le clap, l'agopop,...)
En matière d'agriculture, mettre en place des commissions citoyennes pour établir une charte de bonne conduite
- Un parc qui crée du lien entre les citoyens porteurs d'idées et la mise en place réelle.
- On ne se sent pas impliqué dans les actions du Parc
- Des chantiers bénévoles en lien avec le parc pour l'entretien
- Avoir un lieu d'accueil pour communiquer sur les projets. Ou organiser des réunions de temps en temps pour le grand public.
- Partager les savoirs de nos gardes, spécialistes, scientifiques ... avec les locaux, ainsi on se sentirait plus à même d'agir pour le Parc.
- Faire participer la population (écoles, cité scolaire, maison de retraite, "actifs", retraités ...) à des activités d'utilité publique pour le maintien

et le développement des différents espaces.

- Travailler davantage (ou à nouveau) avec les associations locales, les aider à subsister pour celles qui n'ont pas disparu avec les suppressions brutales des aides de la Région et des départements.
- Développer les chantiers citoyens et les accompagner (aujourd'hui seulement pour les jeunes)
- Privilégier les projets communautaires ou d'initiative collaborative
- Encourager les initiatives individuelles et collectives et communales pour favoriser la biodiversité.

Concertation : à faire, à mener pour un parc idéal

- Faire des consultations grand public pour les nouveaux projets urbanisme.
- L'équilibre entre l'Homme et la nature en impliquant un maximum les habitants concernés.
- Un travail est à réaliser avec ceux qui pratiquent certaines activités (slackline, escalade, Vtt, skis hors piste) car certaines activités peuvent nuire au sauvage si elles sont mal pratiquées sans précaution (exemple: falaise et période de reproduction de certains oiseaux)
- Donner plus de place, dans la concertation, aux touristes et visiteurs de passage. Ils contribuent, au moins autant que les autochtones, à faire vivre le Vercors.
- Faire en sorte que les différents habitants se connaissent et se respectent les uns les autres. Et que le tourisme soit un tourisme éduqué donc responsable, qui n'abîme pas la nature...
- L'agriculture et la forêt sont des éléments essentiels du parc et doivent être protégés, mais c'est aussi le cas pour l'élevage et la faune sauvage. L'ensemble doit être repensé avec l'homme comme un écosystème équilibré et pérenne.
- Il faudrait que les acteurs du tourisme, de la forêt et de l'agriculture arrivent à prendre en considération les problématiques de chacun. Qu'on se parle.
- Faire cohabiter le monde agricole avec la biodiversité et les enjeux qu'ils représentent pour trouver un équilibre
- reprendre et favoriser des échanges physiques entre les habitants du plateau, de façon régulière, mensuelles par exemple, pour évoquer les problématiques, envies, trouver des solutions aux difficultés, aux craintes....
- Une zone de cohabitation intercommunale dont l'objectif serait de garantir une activité humaine à long terme !
- Le Parc idéal serait éco-citoyen ! Il s'articulerait sur la concertation entre habitants, techniciens et élus.

Lien et vie sociale : voir Actions à mener, Lien social et qualité de vie

TOURISME / ACTIVITÉS TOURISTIQUES

Les thématiques du tourisme sont souvent mises en lien avec des thématiques plus transversales de protection ou d'information/éducation. Voir plus bas.

Tourisme

A. CDC/CDG :

De nombreux coups de coeur pour le Vercors et le caractère **sauvage** ou le sentiment de **liberté** souvent mis en avant, des exemples :

- Le Glandasse (grands espaces... liberté)
- Espaces vierges et sauvage des hauts plateaux
- De grands espaces où il est possible de ne croiser personne
- La réserve, la liberté, ses grands espaces
- Dépaysement « sud », (paysage, températures, activité, eau...) Diois.
- Vautour, Rousset, Vue sur Die
- Le site de Combe Laval, « elle est là », la mettre en lumière le 8 Décembre.
- Combe Laval : site magnifique, donnez vous es moyens de le préserver. Proposition : Ensemble, mobilisez, Faites découvrir, Parlez-en !
- Combe Laval : site à valoriser et à préserver Proposition : sensibiliser la population locale
- Vacances pas loin et dépayssantes
- Les grottes et canyon : à préserver du tourisme
- Le Grand Veymont : tranquillité
- coup de coeur pour l'ouverture du Parc sur les autres activités (autres que luge et tubing) de plein air.

Des coups de gueule :

- St Nizier = non au téléphérique
- Cote 2000, crainte des futurs projets Tony P
- le Parc est un formidable image de marque pour un territoire, mais pour le reste...
- Pour le tourisme, arrêter de faire de grosses affiches (beau paysage, belle femme...) et communiquer plutôt sur les informations pratiques

B. Enquête :

Valeurs à porter par le Parc en termes de tourisme

- Parc idéal :

- Un parc qui a réellement les moyens de ses ambitions, avec moins de technocrates et plus techniciens sur le terrain...et qui ne renie pas ses valeurs.
- Un Parc respectueux de son environnement et de ces habitants permanents et occasionnels.
- Un lieu de vie animale, végétale et humaine, respectée pour ce qu'elle est et ne pas essayer de le modifier pour satisfaire une demande seulement économique ou en réponse à une demande touristique. Amener des infrastructures pour que les habitants puissent y vivre durablement en harmonie avec leur milieu.

- De très nombreuses remarques concernant les valeurs que doit porter le Vercors (doux, vert, responsable, authentique, en harmonie avec l'environnement):

- Faire des investissements pour favoriser les pratiques en accord avec l'environnement !
- Ne pas mettre en place des projets démesurés et inadaptés à nos visiteurs : ils viennent chercher l'**authenticité**
- Ne pas promouvoir le territoire comme un espace de consommation d'activités
- Ne pas développer le tourisme consommateur mais plutôt consommateur
- Ne pas faire la promotion du Parc comme d'une destination touristique phare ou encore le présenter comme un endroit "où il faut investir"
- "Ici on se déconnecte vraiment" comme slogan
- Rester en adéquation avec le territoire, ne pas le "plier" à des exigences ignorant ou méprisant les conséquences environnementales
- Un espace de vie respectueux de la nature environnante, qui replacerait l'humain et habitant au sein de ses préoccupations, et orienterait ses réflexions touristiques vers le **patrimoine existant** et la valorisation naturelle.
- Soutenir un **tourisme responsable** appuyé sur la richesse de l'offre
- Il ne faut surtout pas continuer à promouvoir le **mode de consommation** actuel.
- Ne pas négliger des zones dites sensibles à des fins touristiques. Ne pas céder certaines valeurs indispensables (protection des espèces, **équilibre naturel**) à des pressions politiques et/ou touristiques
- Il faut orienter le tourisme vers de nouveaux centres d'intérêts: - Comment s'alimenter sainement, comment se soigner sainement et prévenir les maladies par une bonne hygiène de vie et d'activité, comment être résilient mentalement, et savoir se détresser, comment mieux vivre en **harmonie** dans la nature, comment mieux connaître la faune et la flore...)
- Favoriser des modes de **tourisme doux** (déplacements en vélo, à cheval...). Développer les activités d'été Il ne faut pas favoriser un tourisme de masse, et promouvoir la qualité de l'accueil et du séjour

- Développer l'**éco-tourisme** en se méfiant des conflits d'usage.
- Développer l'eco-tourisme Ne pas vouloir faire du parc une zone touristique surfréquentée pour pouvoir préserver le parc actuel
- Faire des investissements pour favoriser les pratiques en accord avec l'environnement !
- Informer, éduquer au tourisme doux/vert, (re)découvrir des activités sportives respectueuse de l'environnement, des animaux...
- Accompagner les acteurs touristiques dans une transformation de leur activité vers des propositions moins polluantes.
- Garder l'image d'une station nature et moderne à la fois
- Continuer à innover, créer, proposer mais attention à ne pas penser qu'à l'argent sans penser à l'impact sur la biodiversité et les habitants vivant à l'année. Ne pas penser strictement au rapport économique avec toutes ces activités sans penser au reste. On ne peut pas dire que les communes du plateau soient pauvres. Alors attention à ne pas dénaturer ce Vercors sauvage et apprécié pour ne pas en faire un produit et une marque de consommation avec toujours plus et plus et plus encore sans aucun respect. comme dans certaines stations françaises. (toujours plus de monde, de dégradation et d'argent), Faut il attirer encore et toujours plus de monde ou sommes nous arriver à un seuil suffisant de tourisme pour dire que cela est positif et donc bien suffisant (création logement de vacances supplémentaires?) (quel sera la limite pour que cela reste positif à tous les niveaux). En "gros" attention à ne pas tomber dans le "toujours plus" surtout économiquement au dépend d'autres secteurs (biodiversité)
- développer le **tourisme vert** et familial avec des activités qui ne nécessitent pas d'infrastructures artificialisant les terres
- Rester dans un tourisme doux et entraînant moins de circulation sur nos routes
- Développer le tourisme doux
- Les activités touristiques doivent être en rapport avec l' environnement, le relief, le climat, le patrimoine Ne pas se limiter à un tourisme de consommation
- Une carte magnifique à jouer dans le tourisme responsable et vert
- Ne pas privilégier le tourisme de masse et le tourisme consumérisme
- Développer des modes de tourisms écolo et créer de vrai infrastructures pour les vélos
- Que l'offre touristique soit 100% eco labellisée

Publics cibles pour le tourisme

- Public étranger :

- favoriser (...) le woofing, ouvrir les fermes aux "étrangers" , s'ouvrir à l'étranger et au tourisme familial, établir des jumelages actifs avec des villages équivalents de pays européens (ou non) et réaliser des échanges

- Travailler sur un accueil multi-linguistique et surtout généraliser les supports en anglais
- Familles :
 - Des personnes viennent dans le Vercors pour le côté familial des stations, la simplicité et le faible coût des forfaits, il ne faut pas essayer de ressembler à de grosses stations et ni palier au manque de neige par l'installation de grosses infrastructures.
 - Garder l'aspect "tourisme familial rural" colle bien au PRNV
 - Rester sur le public famille
 - développer le tourisme vert et familial
 - Conserver le côté familial du Vercors.
- Public porteur d'un handicap :
 - meilleur accueil pour les personnes en mobilité réduite et porteuses d'autres handicaps. Encourager le sport adapté.
 - Développer des sentiers pour les personnes à mobilité réduite
- Public en difficulté sociale :
 - S'attaquer aux problèmes de viabilité économique des hébergements de tourisme social

Limiter les constructions et infrastructures touristiques trop importantes :

- ne pas construire de nouveaux "lit marchands", ne pas développer l'habitat touristique ; Stopper les résidences secondaires ; Ne pas construire n'importe où et n'importe comment, éviter de construire des lits "froids" c'est à dire utilisé 2 mois l'hiver et un mois l'été,
- Ne pas autoriser, favoriser de nouveaux aménagements sans s'assurer de leur démontage lorsqu'ils ne seront plus utilisés
- Ne pas construire de nouveaux bâtiments touristiques
- Ne pas construire de résidence de tourisme qui dénature le paysage
- Ne pas créer de grands complexes sportifs ou centres aquatiques démesurés.
- Ne pas faire de grosses infrastructures, ne pas tout aménager...
- Eviter les grands centres touristiques et les grandes résidences touristiques
- Ne pas laisser de gros projets immobiliers se développer (C.I.A.C. à Autrans, projet Parker à Villard/Corrençon), qui vont dénaturer notre espace de vie, augmenter la fréquentation et donc développer des problèmes de gestion du traitement des déchets, de l'approvisionnement en eau, etc.)

- La politique de développement des communes du plateau (surtout Villard) semble tendre vers un accroissement de la population et de la fréquentation touristique. Quid de la circulation sur les voies d'accès les WE/vacances? qu'en est il de l'assainissement? de l'eau? Toutes ces habitations chauffées au bois créent un véritable nuage de pollution par temps calme. Quelle est réellement la capacité d'accueil du plateau?
- Construire des logements de prestige touristique

Accueil et communication

A. CDC/CDG :

- 8 coups de coeur, souvent liés aux hébergements :

- Refuge des Feneys (Autrans) – rustique mais tellement accueillant, un lieu hors du temps / permettre l'existence de refuges de ce type où l'authenticité prime sur le luxe confortable et les rapports humains sur la démarche de consommation
- Refuge de Narces accueil agréable offre hiver/été
- Stations de ski familiales et vertes
- Cabanes
- Col de Vassieux – refuge – est très bien fait et très agréable ! Il serait bénéfique d'en avoir + de ce type / ***avoir un doc dédié aux refuges présents sur le Parc et leur capacité, ça nous donnera des idées de sorties***
- Les sentiers balisés du PNRV : superbes sentiers, bien balisés. Un bon plan : arrête dans le Trièves au refuge de la Soldanelle Proposition : prolonger les circuits, créer d'autres parcours adaptés aux transports en commun. Plus de moyens dans le secteur rando
- Camping à la ferme du Pas de l'aiguille à Chichilianne

- 4 coups de gueule :

- La cabane des ramées, dégradation de ce superbe refuge non gardé !
- Assumer l'information et l'accueil jusqu'au bout (cf. Vercors Quest)
- Offre d'accueil pas visible notamment hors saisons (il faut faire du phoning pour savoir)
- Lors de notre dernière venue en bivouac, en février 2019 sous la neige, il y avait un couple étant arrivé avant nous qui a expliqué que le mur arrière de la cabane était jonché d'excrément, ce qui attirait des mouches jusque dans le refuge ! Il fait froid en hiver, mais quand même ! , proposition : Pour tous les refuges du Parc, il faudrait créer un panneau fixé des "bonnes conduites" à adopter, lors d'un bivouac en refuge

non gardé. Espace minimum autour du refuge pour les besoins, lieu rejets des eaux de cuisines, rangement, nettoyage, partage des lieux, etc ! De plus, dans ce refuge magnifique, il manquerait quand même une 2e table à l'intérieur, pour ne pas faire la ronde des repas, lorsque l'on est nombreux...

B. Enquête :

Améliorer l'accueil des touristes (proximité) :

- Meilleur accueil des touristes en impliquant chacun des acteurs du Parc et des villages.
- renforcer les points relais notamment dans les zones totalement déficitaires.
- Une "vraie" maison du parc disposant de toutes les informations sur la flore, la faune, les paysages, les possibilités de randonnée et autres activités.
- Je reviens une fois encore sur cette idée de musée de la montagne qui manque cruellement sur notre territoire cela répondrai à une demande réel de la population touristique en terme de visite culturelle

Améliorer la communication :

- Améliorer notre communication. Travailler avec les acteurs locaux du tourisme (sites, hôtels restaurants...) pour établir un plan de communication globale
- Éviter que chacun communique dans son coin tout le monde fait tout en même temps
- Continuer la promotion Inspiration Vercors et définir quel sera le tourisme de demain Ne sera t'il que "climatique" face au réchauffement en cours?
- Ne pas laisser chaque commune partir dans toutes les directions en terme d'attractivité - avoir de cohérence "massif"

Soutien aux lieux d'hébergement Vercors

- Interdire strictement les bivouacs sur le Mont Aiguille et les canaliser autour des refuges de la réserve
- soutenir les lieux d'accueil particuliers hors tourisme de masse comme les refuges.
- construire/aménager une auberge de jeunesse

Activités

A. CDC/CDG :

- 12 coups de gueules, exemples :

- Le casino de Lans, que fait-il là ?
- Itinéraires équestre non adaptés
- Les vallons du Royans pour les conflits d'usages avec les propriétaires Et l'accès au sentier/parking. → Continuer le travail de concertation,
- Les douilles des biathlètes, que faire ?
- Ras le bol des sports extrêmes surtout ceux qui se disent Vert et qui abiment la nature et ne savent même pas où ils sont (ils suivent simplement des balises d'une couleur !!!! (la jaune par exemple !!)
- Un des rares vestiges médiéval en cours de disparition sur le plateau ... les vestiges ont encore fière allure mais nos enfants ne le verrons sans doute plus. Visible seulement depuis la chapelle et très difficile d'accès. , proposition : Acquérir et préserver les vestiges. Remettre en valeur sa silhouette dans le paysage de la vallée. Un complément à la chapelle qui rendrait le site attractif pour le tourisme du plateau.
- Col Vert balisage effacé (Péronnard – col vert) Prop : descente de la cabane Roybon, association pour refaire les balisages

- 27 coups de coeur, exemples :

- Le Vercors Music Festival
- Cascade du Furon : 1° site de fraîcheur en montant de Grenoble
- Le Cornafion par toutes ses voies : vue splendide. Le Vercors se mange sans fin ni faim.
- Canyon des Gueulards = parcours ombragé l'été et très ludique pour les enfants
- Le Sud Vercors et les Hauts Plateaux / mettre en place des activités nature dans une logique environnementale
- Tahiti, l'eau est chaude, sentier mieux adaptés, vasque plus grandes
- la Goulantière (proposition ré-ouvrir la boucle de la Goulantière)
- Canyoning : idée Kdo pour les enfants, super.
- Continuez les festivals et tourisme vert
- Refuge de Narces accueil agréable offre hiver/été
- La Tune de la Varaine : Petite grotte(appelée aussi tune) située à Boulc dans la Drôme , protégée et classée monument historique Ce site se mérite et ses gravures sont préservées. , proposition : Continuer la préservation de ce lieu , tout en l'ouvrant un peu plus au public et le faire connaître via les offices de tourisme. Car ce lieu est une perle rare!

- Col de Grimone : On adore ce site pour les randonnées , et même la route qu'on traverse d'hiver ou d'été nous réserve toujours des surprises et ça c'est le Vercors qu'on aime. , proposition : Ne changez rien , continuez à l'entretenir
- Vallon de Combeau : Site préservé mais accessible aux randonneurs ou même aux apprentis randonneurs. Paysages magnifiques avec vue sur le Mont Aiguille , le Grand Veymont et une quiétude appréciable loin de l'urbanisation, proposition : Continuer à préserver et protéger le site du tourisme de masse.
- Site majeur d'escalade, grandes voies des Deux sœurs Agathe Et Sophie.
- Presles, super site d'escalade et paysages grandioses!

B. Enquête :

- Une remarque globale :sur l'action du Parc :

- Fédérer les acteurs : loueurs de gîte, activité sportive et plein air, construire un système Pass avec un hébergement, un restaurant, une visite de ferme, un tour de cheval, une visite de grotte, veiller à la sauvegarde de la piscine et du golf et du centre équestre de la Chapelle : incroyables atouts hérités du passé ...

Baignade : voir section Biodiversité / ressource en eau

Randonnée / VTT

A. CDC/CDG :

- Un coup de gueule concernant l'information en ligne : Randonnant avec mon chien, je n'ai pas trouvé d'infos sur le site (Internet) je me suis rabattu sur le Diois.

B. Enquête :

- Développer le tourisme hors saison hivernale avec la randonnée et comme 1ere activité, en faire un éloge de la lenteur

- Remarque sur l'action du Parc :

- Développer, si possible, encore le réseau de sentiers très bien balisés par le Parc notamment rouvrir des sentiers entre hameaux qui permettent la circulation des habitants d'accéder au PNR plus facilement en transports en commun...Pour cela il faut également mettre plus de moyens dans les ressources humaines que dans l'aménagement.

- Des remarques sur le balisage et l'entretien des sentiers :

- Remettre en état les sentiers pédestres lorsqu'une exploitation forestière est intervenue sur un territoire.
- Renforcer la protection des hauts plateaux: malgré l'interdiction, on voit souvent des randonneurs avec leur chien
- Continuer à entretenir les chemins. Entretenir des zone comme l'arboretum laissé à l'abandon.

- Entretien des chemins mais laisser la nature s'épanouir. .
- Détérioration des chemins forestiers pour soit disant agrandir pour l'accès (Nave en 2019).
- Ne pas laisser les agriculteurs fermer et s'approprier les chemins communaux et sentiers de randonnée.
- Ne pas fermer les chemins
- Dénaturer cet espace naturel par trop de pistes et aménagements à vocations sportives.
- Ce qu'il faudrait faire c'est bien baliser les sentiers avec du mobilier pour le pique-nique et que les promeneurs ne sortent pas des sentiers et abîment la nature
- Entretien des chemins de randonnée, certains frôlent la catastrophe. Entretien des chemins communaux
- Développer des sentiers pour les personnes à mobilité réduite
- Aider très sérieusement les communes des balcons à entretenir leur réseau de sentiers anciens afin d'offrir aux randonneurs-promeneurs une alternative au trop systématique aller-retour à la demi journée sur les Hauts Plateaux par des accès sur fréquentés
- ne pas laisser se dégrader l'entretien et le balisage des chemins
- bien sensibiliser les gens sur les sentiers de randonnée et l'interdiction de passer dans des zones sensibles
- Revoir et intensifier le balisage des sentiers hiver comme été

- Remarques spécifiques sur les VTT :

- Ne pas laisser les VTT aller n'importe où
- Il faudrait éduquer certains adultes et par là même certains enfants mordus de VTT, à ne pas faire n'importe quoi et à avoir un peu de respect pour la nature
- Encourager le vélo électrique

- Une demande pour éviter trop de marquage des sentiers (sur la Réserve) :

- Signalétique des sentiers de randonnée : pas de marquage, voir plus de sentier (exemple le sentier qui va de Chaumailoux au col du Pison). Il y a bien des cairns mais si on veut du tourisme, il faut indiquer le minimum.
- Développer plus une offre d'animations en lien avec les spécificités du territoire (voir plus haut)
- Développer une politique événementielle en hors saison

Escalade/canyonisme/spéléo

A. CDC/CDG :

5 remarques évoquent ces activités, avec 3 coups de cœur :

- Le Gua : Site majeur d'escalade, grandes voies des Deux sœurs Agathe Et Sophie.
- Presles, super site d'escalade et paysages grandioses!
- Canyoning : idée Kdo pour les enfants, super.

et 3 coups de gueule :

- Les grottes et canyon : à préserver du tourisme
- Omblèze, (...) la fréquentation touristique augmente et les infrastructures ne suivent pas sur les différents sites (Chute de la Druise, sites d'escalade, Gorges..) (...)
- Nombre incroyable de glaciers bouchés et de scialets détruits...et sans courant d'air de regel, la glace fond

B. Enquête :

Favoriser tourisme vert, activités nature telles que escalade, randonnée, VTT, canyoning etc. Eventuellement aménager des accrobranches, des voies d'escalade, des vias ferratas ou cordatas.

Ski

A. CDC/CDG :

- 4 coups de cœur :

- La réserve du parc du Vercors, le ski rando nordique.
- Vercors, paradis des sports de plein air. VTT, ski, trail...
- Très bien de pouvoir conserver la station de ski familiale sur le Vercors Sud.
- Stations de ski familiales et vertes

- 9 coups de gueule :

- destruction répétée du karst
- Pistes bitumées pour le biathlon à Corançon, que faire ?
- Station de ski de Villard : les canons à neige – inesthétiques, et absurdes (impact environnemental et absolument pas une vision d'avenir) / stopper la mise en place de nouveaux canons à neige et limiter l'utilisation de l'existant.

- Domaine skiable Villard-Corrençon = destruction définitive, que ça s'arrête !
- Fermeture de la station du col d'Arzelier.
- Fermeture de la station du col de l'Arzelier, il faudrait y installer Quelque chose pour valoriser le patrimoine exceptionnel du site !
- transformation de la station du col du rousset / évoluer avec le réchauffement climatique → réfléchir à la perte de neige.
- Clos de la Balme à Corrençon site magnifique mais totalement rénové pour le ski ce qui est dommage
- Corrençon : on constate de plus en plus le manque de neige dû au réchauffement climatique disparition des espèces animales Proposition : navettes, pouvoir observer les animaux sans les déranger (installation d'observatoires?)
- Station de Villard-de-Lans : transformation du PLU pour construire de nouveaux bâtiments : arrêter de développer le tourisme de masse orienté vers le ski qui n'est pas l'avenir ni du tourisme ni de la planète.

B. Enquête :

- une seule remarque qui ne remet pas en cause le développement des stations de ski :
 - Une seule gestion des stations de ski alpin/fond Autrans Meaudre Lans et pourquoi pas Villard. Les économies permettraient d'avoir une véritable stratégie commerciale Ne pas continuer à les gérer au niveau des communes.
 - gratuité des pistes de ski de fond pour les habitants
- 30 remarques qui demandent de ne plus investir dans la neige de culture ou les infrastructures liées au ski, par exemple :
 - Ne laissons pas le Vercors Sud ressembler à Villard de Lans dans 20 ans !
 - Ne pas dénaturer cet espace naturel par trop de pistes et aménagements à vocations sportives.
 - Lancer un important travail de réflexion sur le sans neige : comment conserver nos jeunes générations sur le massif ? Quelles garanties de travail leur apporter ? Quelles activités professionnelles autres que le ski pouvons-nous ou devrions-nous mettre en place et proposer ?
 - Limiter les installations à destination touristique trop importantes dans le Vercors sud (canon à neige, luge..)
 - il ne faut pas essayer de ressembler à de grosses stations et ni pallier au manque de neige par l'installation de grosses infrastructures.
 - Ne pas continuer à miser sur le tout neige....
 - Ne pas continuer à broyer les lapiez pour les pistes de ski et les impluvium-réservoirs
 - Ne pas chercher le développement touristique à tout prix, et notamment freiner les projets de canon à neige
 - Ne pas chercher à tout prix à maintenir en vie des stations de ski vieillissantes, polluantes.
 - Ne pas développer les stations qui sont vouées à une mort certaine. Ne surtout pas favoriser l'équipement en canons à neige
 - Sortir des activités polluantes (neiges artificielles)
 - Ne pas continuer à dépenser des fortunes pour de la neige et dépenser pour l'avenir pour ne pas être les derniers dans le développement des

nouveaux sport

- avec 6 remarques spécifiques concernant l'**arrêt du développement des stations** :

- Pas de création de nouvelles stations de ski ou extension des stations existantes ; Ne pas installer de nouvelles remontées mécaniques ; Ne pas étendre les domaines skiables ; Ne pas développer le tourisme hivernal et les stations de ski ; Stopper le développement des stations de ski ; Ne pas étendre les domaines skiables et installer de la neige artificielle

- et 8 remarques spécifiques concernant le **refus de la neige artificielle** :

- Ne pas faire des canons à neige ; ne pas investir dans des canons à neige ; Ne pas faire de la neige de culture c'est tout simplement débile ; Ne pas investir dans les dispositifs de neige artificielle ; Ne pas investir dans la neige de culture ; Arrêter l'utilisation des canons à neige pour les pistes de ski ; Ne pas faire de grands aménagements style (...) neige de culture, etc. ; Ne pas accepter les projets (...) avec "neige de culture"

- **Lien entre ski et eau** :

- Lutter contre la mauvaise exploitation des réserves d'eau potable trop ou mal exploitées par les stations de ski au détriment de la population.
- Le Vercors manque d'eau. Limiter les ensembles immobiliers et la neige artificielle en hiver.
- Ne pas construire des retenues collinaires ainsi que les canons à neige associés en prenant conscience (enfin) de l'évolution du climat dans une prospective à moyen terme (villard)
- Ne pas (multiplier) les canons à neige qui entraîne une surconsommation de l'eau

Promotion d'un **tourisme 4 saisons** :

- Accompagner les mutations pour un tourisme 4 saisons...et préserver la qualité de vie des habitants.
- Accompagner les acteurs touristiques dans une transformation de leur activité vers des propositions moins polluantes.
- (re)découvrir des activités sportives respectueuse de l'environnement, des animaux...
- Aider les mini stations de ski nordique à faire une transition quatre saisons
- Autoriser, favoriser de nouveaux aménagements sans s'assurer de leur démontage lorsqu'ils ne seront plus utilisés Aider à démonter tous les aménagements abandonnés qui n'ont plus d'utilité afin de favoriser des activités qui ne demandent pas d'aménagements. Comme en

hiver, le ski de rando avec un guide au moment où il y a de la neige

- Si les chutes de neige se feront de plus en plus aléatoires, il faudra diversifier les activités touristiques et non plus miser sur le tout ski. Il va falloir une vraie prise de conscience pour commencer à investir moins sur les installations "ski" et mettre de côté pour le développement d'autres activités plus familiales qui soient en lien avec le terroir, la culture d'un territoire, l'environnement. Ne pas trop investir dans la neige de culture. Ne pas penser à l'avenir.
- Développer les activités été et les nouvelles activités hivernales (VTT, fat bike, les nouvelles glisses sur neige, le snowkite (non polluant et pas besoin de canon à neige)

Des « attractions » en contradiction avec l'esprit Parc

A. CDC/CDG :

- 12 coups de gueule (+ un coup de coeur non détaillé pour « la luge du Claret »), qui concernent tous les 4 Montagnes, exemples :

- 4 montagnes : Walt Disney / le reste du Vercors : laissé pour compte Prop : améliorer l'homogénéité du territoire en terme de tourisme et d'activités culturelles, pas tout au même endroit, ou peut être moins sur les 4 montagnes
- Autrans et Col de Rousset : les luges 4 saisons – qui défigurent le paysage et qui sont dans l'esprit « consommation » / les démonter
- Luge : impact négatif sur le Vercors , proposition : tout virer
- Parc d'attraction en désharmonie avec le PNRV
- Retenue colinaire à Lans et Attractions à Autrans : paysage détérioré
- Ne devrions nous pas dépenser 600 000€ plutôt qu'à une attraction, à continuer à valoriser et mettre encore plus en avant notre patrimoine naturel existant ??? à sensibiliser encore et encore nos vacanciers au milieu naturel dans lequel nous vivons ??
- Que le PNRV arrête de devenir un terrain de jeu : c'est trop grave
- coup de gueule : luge électrique, proposition : sensibilisation auprès des jeunes sur les actions du Parc
- Luge et tubing !

B. Enquête :

Des remarques concernant le refus de transformer le Vercors en parc d'attraction :

- Ne pas accepter les projets de loisirs "hors sol" ou de type "disney land"
- Ne pas devenir un Parc d'attraction. Pas de création de nouvelles stations de ski ou extension des stations existantes.
- Des grands aménagements style parc de loisir, autoroutes, neige de culture, etc.
- Limiter les installations à destination touristique trop importantes dans le Vercors sud (canon à neige, luge..)
- Ne pas ouvrir à la consommation de masse, centres de loisirs
- Ne pas chercher le développement touristique à tout prix, et notamment freiner les projets de canon à neige
- Ne pas promouvoir le territoire comme un espace de consommation d'activités
- ne pas laisser ce territoire devenir un "disneyland de la montagne" sous couvert de toujours plus d'attraction touristique.
- Eviter les grands centres touristiques et les grandes résidences touristiques (i.d. les center parks) et surtout pas de parcs d'attraction

Mise en valeur des routes

A. CDC/CDG :

19 remarques sont liées aux routes remarquables du Vercors.

- 3 remarques simplement pour faire part d'un coup de coeur et demander de continuer à entretenir la route :

- **Col de Grimone** : On adore ce site pour les randonnées , et même la route qu'on traverse d'hiver ou d'été nous réserve toujours des surprises et ça c'est le Vercors qu'on aime. proposition : Ne changez rien , continuez à l'entretenir
- **Gorge des Gâts** : Ces gorges qui ouvrent les portes du Diois au Vercors , nous font déjà penser au Sud. En empruntant les Gorges des Gâts, entre Châtillon-en-Diois et Glandage, c'est sur plus de 10Km que vous circulerez au plus profond de la haute vallée du Bez et de ses affluents, dominée par d'impressionnantes falaises de calcaire. Balades possibles sur d'anciennes routes d'accès à des villages abandonnés.
- **Cirque de Mallevall** en Vercors Paysage magnifique ,méconnu et splendide! L'accès par les Gorges se mérite et vaut le détour.Parfait pour les randonnées aussi, proposition : Continuer d'entretenir la route d'accès à Mallevall , et ne pas abandonner ce village trop souvent oublié par le Parc du Vercors

- 17 demandes de mise en valeur et d'aménagement des routes :

- La route de **Combe Laval** est une des plus belles du Royans, c'est incontestable , une vue sur toutes les plaines du Royans et sur la reculée de Laval c'est un paysage fabuleux.La route est cependant fragile et risque un jour de disparaître ... , proposition : Rendre accessible qu'aux piétons la route de combe Laval. Reporter le trafic routier du quotidien sur la route de l'Arps à Saint Laurent en Royans.Valoriser le site avec parkings sécurisés au Col de la Machine en amont ou en aval. (...)
- **Route des Gorges de la Bourne** :
 - La route des gorges de la Bourne est magnifique et mériterait d'être mises en valeur, proposition : je propose d'aménager la route des gorges avec à minima des portiques aux entrées, voire quelques aires d'arrêt pour véhicules à créer, des belvédères, un circuit avec pass navette gratuite (pour éviter voitures individuelles) inclus dans les résa touristiques
 - Cette route est une des perles du Vercors et doit le rester! Elle devient dangereuse , fermée pendant des mois , non aménagée au départ de Pont, proposition : Il faut faire une déviation pour les villages de Choranche et Chatelus , deux villages impactés par les fermetures récurrentes des Gorges.Il faut aménager l'accès aux gorges de façon sécurisé pour les visiteurs. Trop de monde et une route trop dangereuse pour ce tourisme de masse.
 - Gorges de la Bourne : des gorges magnifiques défigurées par tous les filets et plateaux
- **Route des Grands Goulets** :
 - 6 remarques qui regrettent la fermeture de la route touristique des Grands Goulets sans détailler
 - une remarque sur les Grands Goulets « un lieu magique qui attire encore aujourd'hui du monde malgré sa fermeture », proposition de rouvrir la route pour les piétons.

- Cette route est fermée car très dangereuse (risque d'éboulement) , cependant bon nombre de vercorsais aimeraient voir une petite portion - non dangereuse (la partie haute de la route) - ouverte aux piétons, afin de pouvoir toujours admirer la beauté des Grands Goulets. , proposition : Une réouverture du haut de la route aménagée pour les piétons.
- **Route des Ecouges** : Magnifique route d'entrée sur le Vercors depuis la plaine de l'Isère. , proposition : Faire de l'ancienne route des écouges un mode doux pour les piétons et cyclistes..
- **Petits Goulets** :
 - Pas de déviation des Petits Goulets par l'impasse des blaches : lieu riche en biodiversité Proposition : choisir l'autre option, moins chère et simple
 - Environnement exceptionnel des Petits Goulets avec diversité du milieu, **proposition** d'un parking en bas des tunnels et un panneau informatif sur les activités et le milieu
- **Col du Rousset - versant diois** : Superbe belvédère qui mérite d'être mis en valeur , proposition : Il manque un espace aménagé qui permette de se garer, de faire une lecture paysagère et d'observer l'avifaune.
- **Tunnel du Mortier** : Tunnel fermé mais en constante dégradation , impossible de faire de la randonnée sécurisée entre Montaud et Autrans , route abimée , blocs de pierres limitent l'envie de faire le passage entre le Vercors Nord et le Plateau , proposition : Un aménagement de la route sécurisée pour les randonneurs et cyclistes
- **Col de la bataille** (...) L'arrivée au col de la bataille après le grand échaillon et la traversée de la forêt, c'est une bouffée d'air frais, du grandiose dans les yeux, un beau point de vue sur le roc de touleau et les tombées de part et d'autres, la gervanne, bouvantes. (...) proposition : puisqu'il y a déjà du béton, plutôt que d'implanter des éoliennes industrielles, et de créer des routes d'accès encore plus importantes, aménageons plutôt des places de parking pour la sécurité des visiteurs, de préférence avant le tunnel, pour que la vue du col soit appréciée à pied par le plus grand nombre. (...)

B. Enquête :

- ne pas creuser la route au niveau des Petits goulets.
- Rester dans un tourisme doux et entraînant moins de circulation sur nos routes, peut-être développer des moyens lents de découverte de ces sites majeurs et empêcher l'accès aux camping cars sur certains tronçons (Combe Laval, Gorges du Nan, routes des Charneil dans les Coulmes, route de la coche,...).
- Aider à la réouverture de sites emblématiques (la route des grands Goulets est fermée !!)
- Réhabiliter d'urgence le site des Grands Goulets, l'une des plus belles routes des Alpes, un lieu emblématique du savoir-faire alpin.
- Ne pas vouloir transformer des routes remarquables comme celles de la combe laval avec des projets futuristes

Fréquentation

A. CDC/CDG :

- 13 coups de gueule qui concernent la sur-fréquentation de certains lieux (voitures ou non) , dont 5 spécifiquement pour le site de la chute de la Druise.

- **Druise :**

- Chute de la Druise : magnifique. Proposition : aménager pour le stationnement et la collecte des déchets
- Déchets à la chute de la Druise
- Druise = Surfréquentation
- trop de voitures et fréquentation qui entraîne des dégâts (déjections, déchets...) , proposition : d'imaginer comme a Carnac de gérer les visiteurs de manière a mieux respecter le site (stationnements, toilettes, accessibilité au site)
- Nous habitons la commune d'Ombrière, plus particulièrement le hameau d'Ansage. Depuis plusieurs années, la fréquentation touristique augmente et les infrastructures ne suivent pas sur les différents sites (Chute de la Druise, sites d'escalade, Gorges..). De plus s'ajoutent des nuisances sonores (nombreux vols d'hélicoptères en pleine saison), du camping sauvage avec feux de bois, ce qui nous met en insécurité. Le sentier d'accès à la Chute de la Druise est fortement dégradé(de nombreuses interventions des secours ont lieu en saison) , proposition : Nous pensons qu'il est indispensable et urgent de préserver ce milieu naturel pour les générations futures. - réfection du sentier de la Druise - toilettes sèches - poubelles - aménagements de parking - signalétique d'interdiction de camping sauvage et de feux - patrouilles d'écogardes - réseau de sentinelles pour alerter

- **Autres lieux :**

- Diois : Surfréquentation de la Drôme
- Forte fréquentation estivale, pensez toilettes !
- Grand Veymont : Grand Veymont = Surfréquentation
- Ramées : La cabane des ramées, dégradation de ce superbe refuge non gardé !
- Route des feuilles : surfréquentation des voitures , proposition : fermer l'accès aux véhicules motorisés (hors sylviculture), favoriser un tourisme doux.
- 4 Montagnes : Les files de voiture les week end d'hiver
- Aqueduc de Saint Nazaire en Royans et son village : Village magnifique , véritable porte d'entrée du Royans/Vercors avec son aqueduc , ses restaurants , son bateau à roue et ses ruelles sinueuses. Malheureusement , tout cela est gâchée par le trafic routier important et surtout par les camions qui ont du mal à traverser le village trop étroit.
- Route des Gorges de la Bourne : Cette route est une des perles du Vercors et doit le rester! Elle devient dangereuse , fermée pendant des mois , non aménagée au départ de Pont. , proposition : Il faut faire une déviation pour les villages de Choranche et Chatelus , deux villages impactés par les fermetures récurrentes des Gorges. Il faut aménager l'accès aux gorges de façon sécurisé pour les visiteurs. Trop de monde et une route trop dangereuse pour ce tourisme de masse.

- Trop de motos qui dénaturent le territoire
- En parallèle de nombreux coups de coeur qui insistent sur le fait qu'il faut **préserver certaines zones de la fréquentation** touristique, par exemple :
 - Crêt des clapiers : Cette crête qui sépare le Val d'Autrans-Méaudre, du Val de Rencurel a un caractère sauvage avec de jolis points de vue sur Les Coulmes, la Bourne, ... il est préservé et constitue une zone de quiétude pour la faune. , proposition : de ne pas réaliser ce sentier des Crêtes, projet de la commune d'Autrans-Méaudre en Vercors, qui constitue un investissement énorme, inutile et qui contribue à détruire le patrimoine naturel Vercors qui est justement son atout touristique majeur
 - Tout le massif : tous les endroits magiques encore sauvages : but st genix, la RN, les Ecouges, la Molière, Archiane, Omblèze / préserver leur beauté et leur côté encore sauvage (lié à une fréquentation encore raisonnable)
 - Site préservé mais accessible aux randonneurs ou même aux apprentis randonneurs. Paysages magnifiques avec vue sur le Mont Aiguille , le Grand Veymont et une quiétude appréciable loin de l'urbanisation, proposition : Continuer à préserver et protéger le site du tourisme de masse.
 - Haut Méaudret : Ce site me plaît car il est très représentatif des différents milieux du Vercors et offre des paysages variés : en surplomb, en forêt, ... il est magique en toutes saisons et n'ai pas très fréquenté , proposition : je propose de maintenir le "non-panneautage" des sentiers pour qu'il ne devienne pas sur-fréquenté ... et puisse être découvert à la faveur d'un beau hasard ou de connaissances !
 - Les grottes et canyon : à préserver du tourisme

B. Enquête :

- Définition du Parc idéal :
 - Un parc pour la biodiversité et la préservation de l'environnement d'abord avec des accès de visite respectueux de l'environnement pour les randonneurs

Limiter l'impact de la fréquentation touristique :

- Limiter l'impact du tourisme via une politique préventive très forte qui permettrait d'expliquer clairement à chaque touriste l'impact de ses gestes (laisser traîner ses déchets, jeter ses mégots par terre, etc). Ne pas chercher le développement touristique à tout prix,
- Sensibiliser les personnes à l'impact du tourisme dans ces espaces. Comprendre les enjeux du respect des équilibres nous entourant.
- Prévoir des toilettes sur les parkings des départs de randonnée (sites les plus importants en flux touristiques)
- Ne pas trop faciliter l'accès motorisé aux sites fragiles.
- (Les) gros projets immobiliers (augmentent) la fréquentation et donc développent des problèmes de gestion du traitement des déchets, de l'approvisionnement en eau, etc...) -

- "Réguler" les pratiques sportives et de loisirs (qualitativement et quantitativement) Réfléchir à un pass d'entrée payant ou pas ? pour accroître la prise de conscience de la fragilité du milieu sur certaines zones de randonnées (un livret pédagogique et un sac à crottes pourquoi pas...)
- Gérer la fréquentation touristique et récréative pour éviter les conflits d'usage avec la protection des milieux
- Éviter la sur fréquentation dans les zones sensibles et être très vigilant dans la réserve intégrale.
- Interdire strictement les bivouacs sur le Mont Aiguille et les canaliser autour des refuges de la réserve;
- Miser sur l'éducation, la sensibilisation du grand public... plutôt que de faire en sorte que les gens ne s'aventurent pas trop loin dans les espaces protégés.
- Ne pas vouloir faire du parc une zone touristique surfréquentée pour pouvoir préserver le parc actuelle
- Faut il attirer encore et toujours plus de monde ou sommes nous arriver à un seuil suffisant de tourisme pour dire que cela est positif et donc bien suffisant (création logement de vacances supplémentaires?) (quel sera la limite pour que cela reste positif à tous les niveaux). En "gros" attention à ne pas tomber dans le "toujours plus" surtout économiquement au dépend d'autres secteurs (biodiversité)
- C'est bien comme ça, ne pas accueillir à tout prix.
- Il faut réguler le tourisme, à la fois attirer les touristes mais réguler s'il y'en a trop Ne pas accepter une quantité trop importante de visiteurs qui peuvent détériorer le site
- Limiter dans certaines zones fragiles l'afflux d'usagers (type VTT,Trail) et en lien avec les nouvelles pratiques d'outdoor (Type highline). Entier les conflits l'usage avec fort rôle de la communication et de la pédagogie (exemple randonneurs et chiens de protection) Ne pas sectoriser le massif en zones : zones de protection, zones touristiques, zones d'elevage, = contraire à la liberté (laisser l'accès pour tous et pour tout public)
- Stopper les installations touristiques, ne pas augmenter la fréquentation
- favoriser le tourisme diffus
- Ne pas travailler au "développement" ou fabriquer une zone encore plus touristique que ce qu'elle n'est
- Ne pas amasser les touristes sur un même espace

Refus d'un tourisme « de masse » :

- Ne pas ouvrir à la consommation de masse
- Ne pas mettre en place un tourisme de masse au détriment de la nature
- Ne pas faire du tourisme de masse
- Il ne faut pas favoriser un tourisme de masse, et promouvoir la qualité de l'accueil et du séjour

- rester dans un développement modéré Ne pas ouvrir à un tourisme de grande envergure
- et notamment freiner les projets de canon à neige
- Limiter le tourisme de masse
- ne pas autoriser de manifestations sportives de masses dans les secteurs sensibles et les HP notamment
- Ne pas aller vers du tourisme de masse simplement pour vendre des produits de consommation de l'espace naturel.
- Ne pas faire du tourisme de masse
- Ne pas développer des activités de masse
- Ne pas privilégier le tourisme de masse et le tourisme consumérisme
- Ne pas mettre en place des projets démesurés et inadaptés à nos visiteurs : ils viennent chercher l'authenticité

ACTIONS À MENER, RÔLE DU PARC

Rôle du Parc

B. Enquête :

- Un Parc qui fédère :

- Un organisme fédérateur
- Dépasser les "guerres de clochers" et autre frein politique en travaillant à l'échelle du massif du Vercors !
- La notion de Parc doit prendre le dessus par rapport aux volontés des intercommunalités. Rappeler que c'est pour beaucoup par la création de cette entité que ce massif s'est fait connaître.
- La notion de parc ne représente plus les mêmes valeurs auprès des habitants. Il est primordial de redéfinir son poste, sa représentation, ses valeurs.
- Ne pas perdre la reconnaissance des habitants sur la nécessité et pertinence de cette notion de Parc Naturel Régional
- Un outil transversal, un lieu de concertation et de pédagogie /information et de connaissances scientifiques. Une structure incontournable pour faire le lien avec l'aménagement du territoire et le développement économique.
- Va t on enfin un jour s'intéresser à l'incroyable superposition des structures : PNR, communes, CCMV, APAP, Offices du Tourisimes ... pour ne parler qu'au niveau local Les communes du canton de Villard auraient du fusionner depuis au moins 10 ans si les élus savaient sortir de

leurs petites chapelles, ne se moquaient pas du contribuable en refusant de mettre en place la seule structure capable de faire face à l'avenir et de développer. On y viendra dans 10 ans mais combien de temps perdu (20 ans) ? C'est l'argent nécessaire pour les projets et celui des contribuables qui part en fumée. Il s'agit de ménager tout le monde (enfin ceux qui sont dans les structures) mais les contribuables en ont marre ! Il faut commencer par là !!!!

- un Parc exemplaire et innovant :

- Montrer l'exemple: Maire, adjoints, responsable, prenez les transports en commun, votre vélo et twitter, poster sur facebook que vous le faites alors pourquoi pas les autres ?
- Un parc novateur qui ose prendre des décisions radicales et montrer l'exemple pour les 10 prochaines années. Un parc qui sait s'appuyer sur les offres de financements européens et régionales qui vont dans le sens des projets protecteur de notre environnement.
- Concentrer toute l'action sur l'éducation à la transition énergétique et l'affirmer clairement. Changer le nom du service dédié au Parc : EETDD (imbuvable!)
- Rendre à l'Etat ou transférer à la Région ou à la métropole de Grenoble la gestion et les charges des 2 musées de Vassieuxpour récupérer des "liquidités" pour la culture.

Économie / vie locale et lien social, convivialité

A. CDC/CDG :

- 11 remarques concernant cette thématique, souvent de manière positive (7) ou en demandant d'intervenir davantage pour les favoriser, parfois en lien avec les associations :

- P'tit marché de ST Agnan : qui met en valeur les producteurs locaux et un centre village rendu aux habitants le temps d'un soir (voitures garées loins) – convivialité / développer ce genre d'initiatives tellement plus innovantes que l'offre commerciale destinée aux touristes
- Festival VMF : site ouvert au public le samedi et le dimanche gratuitement ! Proposition : pour manger une glace, discuter avec le Parc ou boire un coup avec les amis. Convivialité
- Peut-être un coin ombragé au skate-park
- Elus très dynamiques
- Quel plaisir d'être informé par des gens compétents. Vive le Parc !
- Le tissu associatif local et les liens avec les institutions
- Le collectif Transition Vercors : à faire découvrir le plus possible

- Col Vert balisage effacé (Péronnard – col vert) Prop : descente de la cabane Roybon, association pour refaire les balisages
- Aménager les Goulets. Intermarché à l'extérieur du village de St Jean. Proposition : ramener les commerces en centre ville
- (...) Développer la mutualisation des déplacements en voiture par exemple avec une application web existante (applis de covoiturage, de réseaux de voisins) ou à créer. Développer le commerce, les services, les soins itinérants. Favoriser la communication entre habitants et pour les touristes. Capter les suggestions et souhaits des touristes

B. Enquête :

- Description du Parc idéal :

- Une zone de cohabitation intercommunale dont l'objectif serait de garantir une activité humaine à long terme !
- Un espace naturel favorisant la biodiversité avec une activité humaine traditionnelle exercée en cohérence avec le respect de la nature
- Celui dans lequel nous aurions trouvé un équilibre entre la préservation de notre patrimoine, de nos paysages, de notre exceptionnel cadre de vie, en permettant un développement économique maîtrisé. J'ai l'impression qu'après plusieurs décennies de relative stagnation, nous sommes au début d'une phase de développement.
- Un parc qui crée du lien entre les citoyens porteurs d'idées et la mise en place réelle.
- Un territoire apaisé et riche de plusieurs identités qui cohabiteraient paisiblement entre elles.
- un parc où tout le monde cohabite dans le respect de la nature et où chacun trouve sa place dans un équilibre avec une vision à long terme du respect de l'environnement.

Circuits courts :

- Essayer de favoriser les circuits courts pour faire tourner l'économie locale
- Mettre l'équilibre de notre environnement avant l'économie. Pourquoi voulons nous toujours plus ?
- aider le développement de circuits courts
- aider les agriculteurs à vendre localement en créant un local dans lequel on regrouperait les produits locaux (type épicerie participative ou maison de pays).
- Économie locale, privilégier les installations d'artisans,
- Créer des distributeurs automatiques de produits locaux.

- Encourager les consommateurs à se fournir localement.
- valoriser les savoirs faire locaux
- Que les enfants mangent local dans toutes les cantines, avec fabrication sur place = création d'emploi et redynamisation du territoire !!

Economie solidaire et entreprises innovantes :

- Développer plus de projets « d'économie circulaire » à l'image des écosystèmes naturels et à différentes échelles.
- développer l'économie sociale et solidaire
- Créer des synergies entre privé (autoentrepreneur ou tpe) et institutionnels
- faire venir des entreprises innovantes
- Créer une ressourcerie.
- Exemples d'achats groupés :
 - Achat en gros et revente de composteur
 - Idem niche oiseaux...
 - Offrir 2 poules par foyer (fait dans le royaume)
 - Créer des centrales d'achat pour l'achat du bois.
 - tester les centrales villageoises d'éolien

Lien social et qualité de vie :

On note plusieurs entrées qui ont un lien fort avec le rapport humain et la rencontre.

- Promouvoir la communication physique locale plutôt que les réseaux, le monde virtuel, et la consommation excessive telle que nous la connaissons actuellement.
- Accompagner les collectivités pour aménager les centres villages de façon innovante, conviviale et redonner la priorité aux piétons : enfants, touristes...et ainsi aider au changement de comportement « tout voiture »
- Amener des infrastructures pour que les habitants puissent y vivre durablement en harmonie avec leur milieu.
- Créer des espaces de rencontres et d'échanges, soutenir les associations
- Créer du lien entre les personnes, et du lien entre eux et la nature. C'est déjà un beau challenge de réunir l'homme et la nature.
- Établir des jumelages actifs avec des villages équivalents de pays européens (ou non) et réaliser des échanges

- Faire en sorte que les différents habitants se connaissent et se respectent les uns les autres.
 - Favoriser les rencontres avec ceux qui travaillent dans les domaines de l'agriculture, l'élevage ...
 - Ne pas oublier les habitants
 - Promouvoir des événements qui permettent à des acteurs avec des intérêts différents puissent se rencontrer et mieux se connaître (hébergeur, agriculteur, touriste, chasseurs, sportifs...)
 - Travail : lancer un important travail de réflexion sur le sans neige : comment conserver nos jeunes générations sur le massif ? Quelles garanties de travail leur apporter ? Quelles activités professionnelles autres que le ski pouvons-nous ou devrions-nous mettre en place et proposer ?
 - Veiller à ne pas faire se replier sur eux-mêmes d'un côté les agriculteurs et sylviculteurs, "habitants historiques du Vercors", et de l'autre côté les "néo-ruraux" type ingénieurs et CSP+ qui viennent s'installer petit à petit.
- Plusieurs réponses font référence à l'accueil des **réfugiés ou aux publics en difficulté** :
- Promouvoir l'échange avec des jeunes de milieux défavorisé, promouvoir leur immersion dans la nature, un accès gratuit au transport en commun de leur région au Vercors, des tarifs réduits en nuités.
 - Lancer un projet faces au gros problème d'alcool et de drogue dont souffrent beaucoup de jeunes sur le plateau, Lancer un débat là dessus et sur l'avenir des jeunes sur le plateau aussi
 - Promouvoir l'échange avec des réfugiés, leur garantir un accès gratuit au Parc.
 - Déclarer le Vercors terre d'accueil pour les réfugiés.

Équilibre entre les différentes zones du Parc

A. CDC/CDG :

- 6 coups de gueule concernant l'équilibre entre les différentes zones du Parc, par exemple :
- 4 montagnes : Walt Disney / **le reste du vercors : laissé pour compte** Prop : **améliorer l'homogénéité du territoire** en terme de tourisme et d'activités culturelles, pas tout au même endroit, ou peut être moins sur les 4 montagnes
 - Différences entre les secteurs du Parc : toujours plus pour l'Isère !
 - Cirque de Mallevall : Paysage magnifique, méconnu et splendide! L'accès par les Gorges se mérite et vaut le détour. Parfait pour les randonnées aussi , proposition : Continuer d'entretenir la route d'accès à Mallevall , et **ne pas abandonner ce village trop souvent oublié par le Parc du Vercors**
 - Montaud, Veurey, Saint Quentin : déconnexion avec le plateau, **Communes oubliées du Piémont.**

- Le Vercors, **tirailé entre Drôme et Isère** → Le Parc doit être fédérateur
 - Le Parc devrait voir le problème du Vercors dans son ensemble Drôme et Isère. Le Vercors ce n'est pas que le plateau Lans-Corrençon. Beaucoup de Grenoblois ne connaissent même pas le Vercors Drômois ... Il faudrait développer cette partie du Vercors par des actions pour le tourisme et inciter le développement économique (scieries, transformation du bois...) pour créer de l'emploi. La fermeture des goullets, du filanbule, du parc aventure de la Trompe ne vont pas dans le sens du tourisme... pourquoi ne pas regrouper ces activités au Col du Rousset qui a tendance à attirer les touristes ? Des publicités ne sont-elles pas à envisager côté Isère ? Saisir les tours operator...
- Un coup de gueule plus spécifique sur l'accessibilité :
- Col de l'Arzelier : J'appréciais la montée estivale par le télésiège facilitant l'accès au points de vue sur le Balcon Est, sur les Alpes et le Trièves puis la descente à pied ou en trottinette. C'était une réelle ***mise en valeur du territoire*** accessible à un grand nombre de personnes parfois même à mobilité limitée. Si la station ne réouvre pas, ce sera une grosse perte pour le territoire tant économique que culturel.

B. Enquête

Maintien de services :

- Réouvrir la maternité de Die.
- Encourager l'installation de médecins
- Favoriser l'implantation de petits commerces
- Ne pas fermer les services publics
- ne pas regrouper l'enseignement dans des pôles éloignés des villages.
- Préserver la vie des villages
- Habitat groupé pour personnes âgées hors Epad,
- ne pas regrouper l'enseignement dans des pôles éloignés des villages.
- Ne pas obliger les personnes à prendre leur voiture individuelle pour bénéficier des services.

Sécurité / santé

A. CDC/CDG :

- 3 coups de gueule concernant particulièrement la sécurité des touristes :

- Tunnel du Mortier fermé mais en constante dégradation , impossible de faire de la randonnée sécurisée entre Montaud et Autrans , route abimée , blocs de pierres limitent l'envie de faire le passage entre le Vercors Nord et le Plateau, proposition : Un aménagement de la route sécurisée pour les randonneurs et cyclistes
- Chute de la Druise (...) du camping sauvage avec feux de bois, ce qui nous met en insécurité. Le sentier d'accès à la Chute de la Druise est fortement dégradé(de nombreuses interventions des secours ont lieu en saison) , proposition : Nous pensons qu'il est indispensable et urgent de préserver ce milieu naturel pour les générations futures.- réfection du sentier de la Druise- toilettes sèches- poubelles- aménagements de parking- signalétique d'interdiction de camping sauvage et de feux- patrouilles d'écogardes- réseau de sentinelles pour alerter
- Tremplin du Moucherotte : (...) La sécurisation du tremplin, effectuée il y a de nombreuses années, mériterait d'être renforcée, car des passages y ont été ouverts. Le sentier botanique au départ du tremplin, en direction des 3 pucelles, mériterait aussi un rafraîchissement des panneaux et/ou l'ajout de nouveaux panneaux, ainsi qu'une sécurisation de certains passages.
- Pylône au-dessus de la Tancannière (crête du Peuil) : (...) Sans parler des éventuelles nuisances des ondes électromagnétiques associées. Ce pylône a de nombreux usages, dont la téléphonie mobile 3G et 4G. Proposition : Idéalement de le supprimer, mais je conçois bien que ce ne sera pas envisageable par la plupart des acteurs (...).D'une manière générale, ne pas autoriser ce genre d'implantation de pylônes et d'antennes n'importe où dans le paysage du Vercors, sans consultation.

Santé / bruit : Voir aussi Mobilité / Rallyes

Santé / ondes : Voir aussi Aménagement / Communication