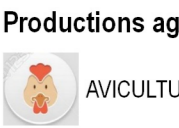




















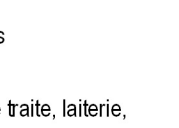
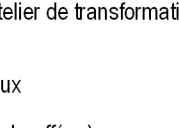


Repérage des sièges EA et pérennité

- Pérenne
- Incertaine
- Avenir non assuré
- Présence d'activité agricole

Productions agricoles

	AVICULTURE		ARBORICULTURE
	BOVILAIT		APICULTURE
	BOVIN VIANDE		BIEN-ÊTRE FERME
	CAPRINS		BIO
	CHEVAUX		CEREALES
	ESCARGOTS		FOIN
	GÉNISSE		HORTICULTURE
	LAPINS		MARAICHAGE
	OVINS		PEPINIÈRES
	PISCICULTURE		PETITS FRUITS
	PORCINS		PLANTES AROMATIQUES
			VITICULTURE

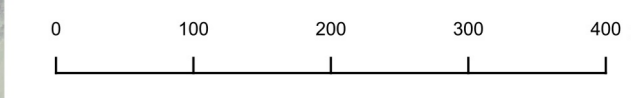
Fonction des bâtiments

- Bâtiment d'élevage
- Stockage des effluents
- Local technique (matériel, salle de traite, labo, salle de fabrication, atelier de transformation, gîtes, restaurants...)
- Stockage foin / végétaux
- Serre (en verre, PVC, chauffée)
- Magasin de vente
- Projet de bâtiment

Qualité des terres

- Bonne qualité
- Qualité moyenne
- Faible qualité

Limites de communes



Cartographie réalisée par la chambre d'agriculture Savoie Mont-Blanc
 N°ref : 473225_42 qualité
 17.09.2021
 Fond : IGN/CNRS/IGN/CHOCORLAND 2018
 Autres sources : cadastre - Insee
 Données issues du RIG 73-74
 Règle de Gestion des Pays de Savoie
 Reproduction interdite