







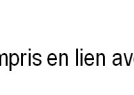



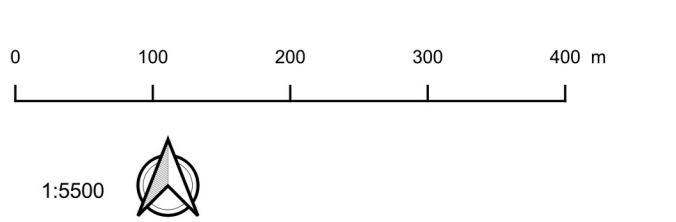
- Répartage des sièges EA et permis**
- Permis
 - Incartable
 - Sans avis
 - Présence d'activité agricole

- Productions agricoles**
-  ARBORICULTURE
 -  AVICULTURE
 -  APICULTURE
 -  BOVIN LAIT
 -  BOVIN VIANDE
 -  BIO
 -  CAPRINS
 -  CÉRÉALES
 -  CHEVREAUX
 -  FOIN
 -  ESCARGOTS
 -  HORTICULTURE
 -  GENISSE
 -  MARAÎCHAGE
 -  OVINS
 -  PETITS FRUITS
 -  PISCICULTURE
 -  PLANTES AROMATIQUES
 -  PORCINS
 -  VITICULTURE

- Fonction des bâtiments**
- Bâtiment d'élevage
 - Stockage des effluents
 - Local technique (bureau, labo, salle de traite, atelier, salle de fabrication, atelier de transformation, gîtes, restaurants...)
 - Stockage foin / végétaux
 - Magasin de vente
 - Projet de bâtiment

- Taille des tenements**
- Grand tenement (y compris en lien avec les communes voisines)
 - Tenement moyen
 - Petit tenement

- Limites de communes



Cartographie réalisée par la chambre d'agriculture Savoie Mont-Blanc
N°carte : 073225_02_01
17/09/2021
Fonds IGN/IGN/CHOCORLANDS 2018
Autres sources : cadastre - Imagerie
Données issues du RIG 73-74
Règle de Gestion des Pays de Savoie
Reproduction interdite

