

Département du Morbihan

Commune de Forges de Lanouée

ANNEXES SANITAIRES

Juin 2024

PLAN DES RÉSEAUX D'EAUX PLUVIALES
Secteur Forges

Echelle : 1/1000

Plan : EP

Commune des Forges de Lanouée
2 Place de la Prairie
56 120 Forges de Lanouée
02 97 75 34 83






L'Atelier d'YS
36 Rue du Trefle
ZA du Triangle Vert 2
35 520 LA MEZIERE
02 99 66 47 81

Réalisé par :
D'HEAU
La Ferme - 8 rue Charles Lindbergh
35 150 JANZÉ
02 99 47 62 63

Echelle : 1/4000

Zone IAUb - Forges Sud

LEGENDE :

-  Réseau eaux pluviales
-  Fossé
-  Cours d'eau
-  Sens d'écoulement
-  Bassin tampon