






LEGENDE :

-  Réseau eaux pluviales
-  Fossé
-  Cours d'eau
-  Sens d'écoulement
-  Bassin tampon

Département du Morbihan

Commune de Forges de Lanouée

ANNEXES SANITAIRES

Mars 2024

PLAN DES RÉSEAUX D'EAUX PLUVIALES
Secteur Lanouée Nord

Echelle : 1/1500	Plan : EP
Commune des Forges de Lanouée 2 place de la Mairie 56 120 Forges de Lanouée 02 97 75 34 83	L'Atelier d'YS 36 Rue du Tréfle 22 du Triangle Vert 2 35 520 LA MEZIERE 02 99 66 67 81
Révisé par : DIMEAU La Ferme - 8 rue Charles Lindbergh 35 150 JANZEE 02 99 47 65 63	

Echelle : 1/4000